




Załącznik nr 9 do PFU

Skala 1:2000

-  zasięg sieci wodociągowej
-  zasięg sieci kanalizacyjnej
-  proponowana lokalizacja pompowni ścieków

