

PROJEKTOWANIE I NADZOROWANIE SIECI I INSTALACJI SANITARNYCH

mgr inż. Grażyna OŚKO, 05-230 KOBYŁKA, ul. Brzozowa 24A,

Biuro: ul. Sikorskiego 1B/2, 05-200 Wołomin, tel. 600 894 983, 22 787 56 63

Załącznik do decyzji (postanowienia)

nr 1258/15, z dnia 02.04.2015 r.

znak WAB.P.10.15.27.2015

PROJEKT BUDOWLANY

Temat:

Budowa:

- sieci kanalizacji sanitarnej grawitacyjnej w Radziminie w ulicach Korczaka, Tuwima, Gródki, Ogrodowej (na odcinku od rzeki Beniaminówki do ul. Korczaka), Malowniczej, Kwitnącej, na terenie drogi dojazdowej do ul. Korczaka oraz na terenie dróg dojazdowych do ul. Ogrodowej wraz z odgałęzieniami do posesji prywatnych.
 - pompowni ścieków PP1 w ul. Ogrodowej wraz z przewodem tłocznym i instalacjami elektrycznymi i AKPiA
 - pompowni ścieków PP2 w ul. Korczaka wraz z przewodem tłocznym i instalacjami elektrycznymi i AKPiA
 - odcinka rozdzielczej sieci wodociągowej w ul. Korczaka na wys. ul. Gródki w Radziminie oraz budowa przyłącza wodociągowego zakończonego hydrantem do pompowni PP1 w ul. Ogrodowej
- Inwestycja zlok. na dz. nr ew. 11, 32/8, 31/14, 76 obręb 05-04, dz. nr ew. 86, 74/4, 74/3, 19/6, 19/4, 15/1, 85, 74/8, 75/9, 76/8, 76/16 obręb 05-03, dz. nr ew. 72, 12/1, 12/11 obręb 05-05 jednostka ew. Radzimin.

Tom nr 1:

Projekt zagospodarowania terenu dla budowy:

- sieci kanalizacji sanitarnej grawitacyjnej w Radziminie w ulicach Korczaka, Tuwima, Gródki, Ogrodowej (na odcinku od rzeki Beniaminówki do ul. Korczaka), Malowniczej, Kwitnącej, na terenie drogi dojazdowej do ul. Korczaka oraz na terenie dróg dojazdowych do ul. Ogrodowej wraz z odgałęzieniami do posesji prywatnych.
 - pompowni ścieków PP1 w ul. Ogrodowej wraz z przewodem tłocznym i instalacjami elektrycznymi i AKPiA
 - pompowni ścieków PP2 w ul. Korczaka wraz z przewodem tłocznym i instalacjami elektrycznymi i AKPiA
 - odcinka rozdzielczej sieci wodociągowej w ul. Korczaka na wys. ul. Gródki w Radziminie oraz budowa przyłącza wodociągowego zakończonego hydrantem do pompowni PP1 w ul. Ogrodowej
- Inwestycja zlok. na dz. nr ew. 11, 32/8, 31/14, 76 obręb 05-04, dz. nr ew. 86, 74/4, 74/3, 19/6, 19/4, 15/1, 85, 74/8, 75/9, 76/8, 76/16 obręb 05-03, dz. nr ew. 72, 12/1, 12/11 obręb 05-05 jednostka ew. Radzimin.

Inwestor: Przedsiębiorstwo Wodociągów i Kanalizacji Sp. z o.o. w Radziminie
ul. Komunalna 2, 05-250 Radzimin

Autor Projektu			
Imię i Nazwisko	Uprawnienia	data	podpis
Branża sanitarna			
Projektowała: mgr inż. Grażyna Ośko	Wa-507/94	20.02.2015r.	mgr inż. Grażyna Daryta Ośko Upr. bud. do proj. i kier. rob. bud. bez ograniczeń w specjalności instal. sanitarnej w zakresie sieci sanitarnych Nr Wa-507/94 i Wa-995/94
Sprawdził: mgr inż. Paweł Wysmułek	MAZ/0146/POOS/13	20.02.2015r.	mgr inż. Paweł Adam Wysmułek Uprawnienia budowlane do projektowania bez ograniczeń w specjalności instalacyjnej w zakresie sieci, instalacji i urządzeń ciepłych, wentylacyjnych, gazowych, wodociągowych i kanalizacyjnych nr MAZ/0146/POOS/13
Branża elektryczna			
Projektował: mgr inż. Ludwik Kusiak	LUB/0127/POOE/04	20.02.2015r.	mgr inż. Ludwik Kusiak uprawnienia budowlane do projektowania bez ograniczeń w specjalności instalacyjnej w zakresie sieci, instalacji i urządzeń elektrycznych i elektroenergetycznych Numer uprawnień: LUB/0127/POOE/04
Sprawdził: mgr inż. Stanisław Guzek	ST-31/85 Przedsiębiorstwo Wodociągów i Kanalizacji Sp. z o.o.	20.02.2015r.	mgr inż. Stanisław Guzek Uprawnienia do projektowania, nadzorowania i kierowania robotami i w zakresie instalacji elektrycznych upr. bud. nr St-31/85

wpłynęło dnia 12.03.15

ilość stron 12 podpis

LUB 1321 15

Nr uzg. 732/CXXXIX/2015 r.

**PRZEDSIĘBIORSTWO WODOCIĄGÓW
I KANALIZACJI Sp. z o.o.**
05-250 Radzymin, ul. Komunalna 2

PROJEKT NINIEJSZY UZGODNIONO Z UWAGAMI
Nr 1- Nr 2. WYSZCZEGÓLNIONYMI POD PIECZATKĄ

Radzymin, dn. 12.02.2015 r. **SPECJALISTA**
specjalista ds. uzgodnień dokumentacji Technicznej i budowlanej
.....
mgr inż. Beata Wojtowicz
mgr inż. Beata Wojtowicz

- 1 Budowę należy prowadzić pod nadzorem technicznym
- 2 Uzgodnienie projektu ważne 3 lata.

**STAROSTWO
POWIATOWE W WOŁOMINIE
Wydział Budownictwa
ul. Plac Konstytucji 3 Maja 19
05-250 Radzymin**

Spis zawartości

I. Część opisowo-zbiorcza	
1. Przedmiot opracowania	str.1
2. Inwestor, Użytkownik, Wykonawca	str.3
3. Podstawy opracowania	str.3
II. Opis projektu zagospodarowania	
2.1. Przedmiot inwestycji	str.4
2.2. Istniejący stan zagospodarowania terenu	str.4
2.3. Charakterystyka inwestycji	str.4
2.4. Powierzchnia inwestycji	str.5
2.5. Informacja, czy działka lub teren, na którym jest projektowany obiekt budowlany, są wpisane do rejestru zabytków	str.5
2.6. Określenie wpływu eksploatacji górniczej na teren zamierzenia budowlanego	str.5
2.7. Informacja o charakterze i przewidywanych zagrożeniach dla środowiska	str.5
2.8. Dane wynikające ze specyfikacji, charakteru i stopnia skomplikowania obiektu	str.5
III. Załączniki:	
1. Oświadczenie projektanta i sprawdzającego o zgodności dokumentacji z przepisami	str.6
2. Zaświadczenie projektanta branża sanitarna o wpisie do MOIIB	str.7
3. Uprawnienia projektanta branża sanitarna	str.8
4. Zaświadczenie sprawdzającego branża sanitarna o wpisie do MOIIB	str.9
5. Uprawnienia sprawdzającego branża sanitarna	str.10-11
6. Zaświadczenie projektanta branża elektryczna o wpisie do MOIIB	str.12
7. Uprawnienia projektanta branża elektryczna	str.13-14
8. Zaświadczenie sprawdzającego branża elektryczna a o wpisie do MOIIB	str.15
9. Uprawnienia sprawdzającego branża elektryczna	str.16
10. Warunki tech. L.dz.1047/2014 wydane przez PWiK Sp. z o.o. w Radzyminie	str.17-18
11. Warunki tech. L.dz.2813/2014 wydane przez PWiK Sp. z o.o. w Radzyminie	str.19
12. Warunki tech. L.dz.2370/2014 wydane przez PWiK Sp. z o.o. w Radzyminie	str.20
13. Warunki przyłączenia nr 14/R12/10135 wydane przez PGE	str.21
14. Warunki przyłączenia nr 14/R12/10141 wydane przez PGE	str.22
15. Uzgodnienie trasy projektowanych przewodów w Starostwie Powiatowym w Wołominie na naradzie koordynacyjnej, znak spray PODK.6630.2053.2014 rob. 2055/14 z dnia 19.11.2014r.	str.23-26
16. Uzgodnienie trasy projektowanych przewodów w Starostwie Powiatowym w Wołominie na naradzie koordynacyjnej, znak spray PODK.6630.1973.2014 rob. 1966/14 z dnia 22.10.2014r.	str.27-29
17. Decyzja Zarządu Powiatu Wołomińskiego nr 1089/L/14 wyrażająca zgodę na lokalizację proj. przewodów w ul. Korczaka	str.30-32
18. Decyzja Burmistrza Radzymina nr 472/2014 wyrażająca zgodę na lokalizację proj. przewodów w ul. Ogrodowej i Kwitnącej	str.33
19. Decyzja Burmistrza Radzymina nr 5/2015 wyrażająca zgodę na lokalizację proj. przewodów w ul. Ogrodowej, Gródki	str.34
20. Decyzja Burmistrza Radzymina nr 265/2014 stwierdzająca brak potrzeby przeprowadzenia oceny oddziaływania na środowisko	str.35-39
21. Decyzja Starosty Wołomińskiego nr 46/15 udzielająca pozwolenia wodnoprawnego	str.40-43
IV. Część rysunkowa	
Rysunek nr 1.1. Projekt zagospodarowania terenu – część I	str.44
Rysunek nr 1.2. Projekt zagospodarowania terenu – część II	str.45
Rysunek nr 1.3. Projekt zagospodarowania terenu – część III	str.46

1. Przedmiot opracowania

Przedmiotem opracowania jest Projekt Budowlany budowy sieci kanalizacji sanitarnej w Radzyminie w ulicy w ulicach: Korczaka, Tuwima, Gródki, Ogrodowej, Malowniczej, Kwitnącej wraz z odgałęzieniami do posesji prywatnych.

Inwestycja zlokalizowana na dz. nr ew. 11, 32/8, 31/14, 76 obręb 05-04, dz. nr ew. 86, 74/4, 74/3, 19/6, 19/14, 15/1, 85, 74/8, 75/9, 76/8, 76/16 obręb 05-03, dz. nr ew. 72, 12/1, 12/11 obręb 05-05, jednostka ewidencyjna Radzymin.

Na zakres opracowania składać się będą:

- Tom 1 – Projekt zagospodarowania terenu sieci kanalizacji sanitarnej w Radzyminie w ulicach Korczaka, Tuwima, Gródki, Ogrodowej, Malowniczej, Kwitnącej oraz na terenie dróg dojazdowych do ul. Ogrodowej, wraz z odgałęzieniami do posesji prywatnych i przebudowy rozdzielczej sieci wodociągowej w ul. Korczaka na wysokości ul. Gródki w Radzyminie oraz budowy przyłącza wodociągowego zakończonego hydrantem do pompowni PP1 w ul. Ogrodowej.
- Tom nr 2 - Budowa sieci kanalizacji sanitarnej grawitacyjnej w Radzyminie w ul. Korczaka, Tuwima, Gródki, Ogrodowej (na odcinku od projektowanej pompowni PP1 do ul. Korczaka) oraz na terenie drogi dojazdowej do ul. Korczaka wraz z odgałęzieniami do posesji prywatnych,
- Tom nr 3 - Budowa sieci kanalizacji sanitarnej grawitacyjnej w Radzyminie w ul. Ogrodowej (na odcinku od projektowanej pompowni PP1 do rzeki Beniaminówki), Malowniczej, Kwitnącej oraz na terenie dróg dojazdowych do ul. Ogrodowej wraz z odgałęzieniami do posesji prywatnych.
- Tom nr 4 – Budowa pompowni PP1 w ul. Ogrodowej wraz z przewodem tłocznym.
- Tom nr 5 - Pompownia ścieków PP1 w ul. Ogrodowej wraz z przewodem tłocznym. Instalacje elektryczne i AKPiA.
- Tom nr 6 – Budowa pompowni PP2 w ul. Korczaka wraz z przewodem tłocznym.
- Tom nr 7 - Budowa pompowni PP2 w ul. Korczaka wraz z przewodem tłocznym. Instalacje elektryczne i AKPiA.
- Tom nr 8 - Przebudowa rozdzielczej sieci wodociągowej w ul. Korczaka na wysokości ul. Gródki w Radzyminie oraz budowa przyłącza wodociągowego zakończonego hydrantem do pompowni PP1 w ul. Ogrodowej.
- Tom nr 9 – Ustalenie geotechnicznych warunków posadowienia obiektu budowlanego.

W zakres niniejszego opracowania wchodzi:

- odcinek sieci kanalizacji sanitarnej $\varnothing 200$ mm w ul. Ogrodowej (na odcinku od projektowanej pompowni PP1 do ul. Korczaka) o łącznej długości $L=45,5$ m.
- odcinki sieci kanalizacji sanitarnej $\varnothing 200$ mm w ul. Korczaka (zlewnia pompowni PP1) o łącznej długości $L=792,5$ m.
- odcinek sieci kanalizacji sanitarnej $\varnothing 200$ mm w ul. Gródki o łącznej długości $L=252,0$ m.
- odcinek sieci kanalizacji sanitarnej $\varnothing 200$ mm w drodze dojazdowej do ul. Korczaka (dz. nr ew. 75/9) o łącznej długości $L=51,0$ m.
- odcinek sieci kanalizacji sanitarnej $\varnothing 200$ mm w ul. Tuwima o łącznej długości $L=353,0$ m.
- odcinki sieci kanalizacji sanitarnej $\varnothing 200$ mm w ul. Korczaka (zlewnia pompowni PP2) o łącznej długości $L=251,5$ m.
- odcinek sieci kanalizacji sanitarnej $\varnothing 200$ mm w ul. Ogrodowej (na odcinku od projektowanej pompowni PP1 do rzeki Beniaminówki) o łącznej długości $L=299,0$ m.
- odcinek sieci kanalizacji sanitarnej $\varnothing 200$ mm w ul. Kwitnącej o łącznej długości $L=342,5$ m.
- odcinek sieci kanalizacji sanitarnej $\varnothing 200$ mm w ul. Malowniczej o łącznej długości $L=182,5$ m.
- odcinki sieci kanalizacji sanitarnej $\varnothing 200$ mm w drogach dojazdowych do ul. Ogrodowej o łącznej długości $L=195,0$ m.
- odgałęzienia sieci kanalizacji sanitarnej $\varnothing 160$ mm o łącznej długości $L=635,5$ m, $\varnothing 200$ mm o łącznej długości $L=128,5$ m.
- pompownia ścieków PP1 w ul. Ogrodowej wraz z przewodem tłocznym w ulicy Ogrodowej i Korczaka $\varnothing 110$ mm o długości $L=252,0$ m oraz instalacją elektryczną i AKPiA.
- pompownia ścieków PP2 w ul. Korczaka wraz z przewodem tłocznym $\varnothing 110$ mm o długości $L=218,5$ m oraz instalacją elektryczną i AKPiA.
- przebudowa rozdzielczej sieci wodociągowej $\varnothing 160$ mm w ul. Korczaka o łącznej długości $L=12,5$ m,
- budowa przyłącza wodociągowego zakończonego hydrantem do pompowni PP1 w ul. Ogrodowej $L=0,7$ m.

Łączna długość projektowanych przewodów kanalizacji sanitarnej grawitacyjnej wynosi $L=3528,5$ m, łączna długość projektowanych przewodów kanalizacji sanitarnej tłocznej wynosi $L=470,5$ m, łączna długość projektowanych przewodów wodociągowych wynosi $L=13,2$ m.

2. Inwestor, Użytkownik, Wykonawca

- Inwestor** – PWiK Sp. z o.o. w Radzyminie,
ul. Komunalna 2, 05-250 Radzymin,
- Użytkownik** – PWiK Sp. z o.o. w Radzyminie,
ul. Komunalna 2, 05-250 Radzymin,
- Wykonawca** – zostanie wyłoniony w drodze przetargu

3. Podstawy opracowania

- 3.1. Umowa nr 11/OŚK/2014 z dnia 04.10.2013r. zawarta z Inwestorem.
- 3.2. Plany sytuacyjne z inwentaryzacją urządzeń podziemnych w skali 1: 500.
- 3.3. Warunki techniczne wydane przez Przedsiębiorstwo Wodociągów i Kanalizacji Sp. z o.o., ul. Komunalna 2, 05-250 Radzymin, L.dz. DT/1047/2014 z dnia 14.05.2014r. oraz L.dz. DT/2813/2014 z dnia 09.12.2014r. oraz L.dz. DT/2370/2014 z dnia 20.10.2014r.
- 3.4. Warunki przyłączenia wydane przez PGE Dystrybucja S.A. Oddział Warszawa, Rejon Energetyczny Legionowo, ul. Chopina 5, 05-120 Legionowo, nr 14/R12/10141 z dnia 30.07.2014r. oraz nr 14/R12/10135 z dnia 21.07.2014r.
- 3.5. Uzgodnienie trasy projektowanych przewodów w Starostwie Powiatowym w Wołominie na naradzie koordynacyjnej, znak sprawy PODK.6630.2053.2014 rob. 2055/14 z dnia 19.11.2014r. oraz PODK.6630.1973.2014 rob. 1966/14 z dnia 22.10.2014r.
- 3.6. Wizja lokalna w terenie.
- 3.7. Decyzja Zarządu Powiatu Wołomińskiego nr 1089/L/14 z dnia 08.01.2015r. wyrażająca zgodę na lokalizację projektowanych przewodów w pasie drogowym ulicy Korczaka.
- 3.8. Decyzja Burmistrza Radzymina nr 5/2015 z dnia 09.01.2015r. zezwalająca na lokalizację projektowanych przewodów w pasie drogowym ul. Ogrodowej i Gródki i w dz. 12/1 obręb 05-03.
- 3.9. Decyzja Burmistrza Radzymina nr 472/2014 z dnia 26.11.2014r. zezwalająca na lokalizację projektowanych przewodów w pasie drogowym ul. Ogrodowej i Kwitnącej.
- 3.10. Wypisy z rejestru gruntów.
- 3.11. Wypis z miejscowego planu zagospodarowania.
- 3.12. Odpis zwykły księgi wieczystej nr WA1A/00071164/7 (dotyczy dz. nr ew. 12/11 obręb 05-05 – ul. Tuwima).
- 3.13. Oświadczenia właścicieli dotyczące zgody na lokalizację w dz. nr ew. 75/9 obręb 05-03 – droga dojazdowa do ul. Korczaka.
- 3.14. Odpis zwykły księgi wieczystej nr WA1A/00032330/7 (dotyczy dz. nr ew. 74/3 obręb 05-03 – droga dojazdowa do ul. Ogrodowej).
- 3.15. Odpis zwykły księgi wieczystej nr WA1A/00069806/3 (dotyczy dz. nr ew. 15/1 obręb 05-03 – ul. Malownicza).

STAROSTWO
POWIATOWE W WOŁOMINIE
Wydział Budownictwa
ul. Plac Konstytucji 3 Maja 19
05-250 Radzymin

- 3.16. Decyzja Burmistrza Radzyna Nr 265/2014 z dnia 29.08.2014r. stwierdzająca brak potrzeby przeprowadzenia oceny oddziaływania na środowisko dla przedmiotowej inwestycji.
- 3.17. Decyzja Starosty Wołomińskiego Nr 46/15 z dnia 02.02.2015r., w sprawie udzielenia pozwolenia wodnoprawnego na przeprowadzenie kanalizacji sanitarnej pod dnem rzeki Beniaminówka.

II. Opis projektu zagospodarowania terenu

2.1. Przedmiot inwestycji

Przedmiotem inwestycji jest budowa sieci kanalizacji sanitarnej w Radzynie w ulicach Korczaka, Tuwima, Gródki, Ogrodowej, Malowniczej, Kwitnącej oraz na terenie dróg dojazdowych do ul. Ogrodowej i Korczaka wraz z odgałęzieniami do posesji prywatnych i przebudowa rozdzielczej sieci wodociągowej w ul. Korczaka na wysokości ul. Gródki w Radzynie oraz budowy przyłącza wodociągowego zakończonego hydrantem do pompowni PP1 w ul. Ogrodowej.

Projektowaną inwestycję zlokalizowano w ulicy **Ogrodowej** (dz. nr ew. 11, 32/8, 31/14 obręb 05-04, dz. nr ew. 86, 74/4 obręb 05-03), **Malowniczej** (dz. nr ew. 15/1 obręb 05-03), **Kwitnącej** (dz. nr ew. 19/6, 19/14 obręb 05-03), na terenie **dróg dojazdowych do ul. Ogrodowej** (dz. nr ew. 31/14 obręb 05-04, dz. nr ew. 74/3 obręb 05-03), **Korczaka** (dz. nr ew. 76 obręb 05-04, dz. nr ew. 85, 74/8 obręb 05-03, dz. nr ew. 72 obręb 05-05), **Tuwima** (dz. nr ew. 12/1, 12/11 obręb 05-05), **Gródki** (dz. nr ew. 76/8, 76/16 obręb 05-03) oraz na terenie **drogi dojazdowej do ul. Korczaka** (dz. nr ew. 75/9 obręb 05-03) w Radzynie. Drogi gminne: ul. Ogrodowa, Kwitnąca, Gródki, droga powiatowa: ul. Korczaka, pozostałe drogi są prywatne.

STAROSTWO
POWIATOWE W WOŁOMINIE
Wydział Budownictwa
ul. Plac Konstytucji 3 Maja 19
05-250 Radzimin

2.2. Istniejący stan zagospodarowania terenu

Inwestycja zlokalizowana jest w liniach rozgraniczających ulicy Korczaka, Tuwima, Gródki, Ogrodowej, Malowniczej, Kwitnącej oraz na terenie dróg dojazdowych do ul. Ogrodowej i Korczaka.

Teren jest uzbrojony w sieć wodociągową, gazową, kable energetyczne, kable telefoniczne, napowietrzne linie energetyczne i telefoniczne.

W ul. Korczaka i Ogrodowej – nawierzchnia asfaltowa w pozostałych drogach nawierzchnia gruntowa.

2.3. Charakterystyka inwestycji

W zakres niniejszego opracowania wchodzi: kanały kanalizacji sanitarnej $\varnothing 200$ mm o długości $L=2764,5$ m, odgałęzienia sieci kanalizacji sanitarnej $\varnothing 160$ mm o łącznej długości $L=635,5$ m, odgałęzienia sieci kanalizacji sanitarnej $\varnothing 200$ mm o łącznej długości

L=128,5 m, dwie pompownie ścieków, sieć kanalizacji sanitarnej tłocznej Ø110 mm o łącznej długości L=470,5 m, dla każdej pompowni kabel energetyczny z szafką sterowniczą, przewód rozdzielczej sieci wodociągowej Ø110 mm o długości L=12,5 m, przyłączy wodociągowe zakończone hydrantem do pompowni PP1 o długości L=0,7 m.

2.4. Powierzchnia inwestycji

Projektowana inwestycja będzie zajmowała około 735,0 m² powierzchni działek stanowiących ulicę ul. Korczaka, Tuwima, Gródki, Ogrodową, Malowniczą, Kwitnącą oraz na terenie dróg dojazdowych do ul. Ogrodowej i Korczaka.

2.5. Informacja, czy działka lub teren, na którym jest projektowany obiekt budowlany, są wpisane do rejestru zabytków.

Zgodnie z wypisem z miejscowego planu zagospodarowania przestrzennego na terenie inwestycji nie występują obiekty i tereny objęte ochroną prawną w zakresie ochrony dziedzictwa kulturowego i zabytków, dóbr kultury współczesnej oraz środowiska naturalnego.

2.6. Określenie wpływu eksploatacji górniczej na teren zamierzenia budowlanego.

Teren na którym projektuje się inwestycję nie znajduje się w granicach terenu górniczego.

2.7. Informacja o charakterze i przewidywanych zagrożeniach dla środowiska.

Projektowana inwestycja będzie służyła do odprowadzenia ścieków socjalno-bytowych z posesji przyległych do w/w ulic. Dzięki planowanej inwestycji nastąpi likwidacja istniejących zbiorników bezodpływowych na terenie działek prywatnych przyległych do w/w ulic co wpłynie na poprawę stanu środowiska naturalnego. Projektowana inwestycja nie jest zaliczana do inwestycji zagrażających środowisku ani higienie i zdrowiu użytkowników tej sieci.

STAROSTWO
POWIATOWE W WOŁOMINIE
Wydział Budownictwa
05-250 Radzymin

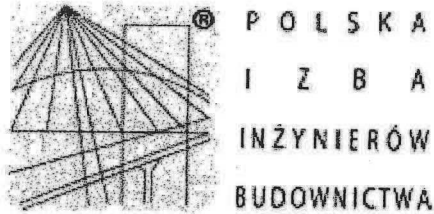
2.8. Dane wynikające ze specyfiki, charakteru i stopnia skomplikowania obiektu budowlanego.

Brak danych wynikających ze specyfikacji, charakteru i stopnia skomplikowania obiektu budowlanego (projektowanej sieci kanalizacji sanitarnej).

OŚWIADCZENIE

Zgodnie z treścią ustawy z dnia 7 lipca 1994 roku – Prawo Budowlane (Dz.U. 2014 r. poz. 1409), oświadczam, że Projekt budowlany: *Budowa sieci kanalizacji sanitarnej w Radzyminie w ulicach: Korczaka, Tuwima, Gródki, Ogrodowej, Malowniczej, Kwitnącej wraz z odgałęzieniami do posesji prywatnych. Inwestycja zlokalizowana na dz. nr ew. 11, 32/8, 31/14, 76 obręb 05-04, dz. nr ew. 86, 74/4, 74/3, 19/6, 19/14, 15/1, 85, 74/8, 75/9, 76/8, 76/16 obręb 05-03, dz. nr ew. 72, 12/1, 12/11 obręb 05-05, jednostka ewidencyjna Radzymin, tom 1: Projekt zagospodarowania terenu sieci kanalizacji sanitarnej w Radzyminie w ulicach Korczaka, Tuwima, Gródki, Ogrodowej, Malowniczej, Kwitnącej oraz na terenie dróg dojazdowych do ul. Ogrodowej i Korczaka wraz z odgałęzieniami do posesji prywatnych i przebudowy rozdzielczej sieci wodociągowej w ul. Korczaka na wysokości ul. Gródki w Radzyminie oraz budowy przyłącza wodociągowego zakończonego hydrantem do pompowni PP1 w ul. Ogrodowej*, Inwestor: Przedsiębiorstwo Wodociągów i Kanalizacji Sp. z o.o. w Radzyminie, sporządzony został zgodnie z obowiązującymi przepisami i zasadami wiedzy technicznej.

Imię i Nazwisko	Uprawnienia	data	podpis
Branża sanitarna			
Projektowała: mgr inż. Grażyna Ośko	Wa-507/94	20.02.2015r.	mgr inż. Grażyna Danuta Ośko Upr. bud. do proj. i kier. rob. bud. bez ograniczeń w specjalności instal. inżynierskiej w zakresie sieci sanitarnych Nr Wa-507/94 i Wa-995/94
Sprawdził: mgr inż. Paweł Wysmułek	MAZ/0146/POOS/13	20.02.2015r.	mgr inż. Paweł Adam Wysmułek Uprawnienia budowlane do projektowania bez ograniczeń w specjalności instalacyjnej w zakresie sieci, instalacji i urządzeń cieplnych, wentylacyjnych, gazowych, wodociągowych i kanalizacyjnych nr MAZ/0146/POOS/13
Branża elektryczna			
Projektował: mgr inż. Ludwik Kusiak	LUB/0127/POOE/04	20.02.2015r.	mgr inż. Ludwik Kusiak uprawnienia budowlane do projektowania bez ograniczeń w specjalności elektrycznej w zakresie sieci, instalacji i urządzeń elektrycznych i elektroenergetycznych Numer uprawnień: LUB/0127/POOE/04
Sprawdził: mgr inż. Stanisław Guzek	ST-31/85	20.02.2015r.	mgr inż. Stanisław Guzek Uprawnienia do projektowania, nadzorowania i kierowania robotami w zakresie instalacji elektrycznych upr. bud. nr St-31/85



Zaświadczenie

o numerze weryfikacyjnym:

MAZ-8C8-I4A-5DD *

Pani **GRAŻYNA DANUTA OŚKO** o numerze ewidencyjnym **MAZ/IS/1234/01**

adres zamieszkania ul. **BRZozowa 24 A, 05-230 KOBYŁKA**

jest członkiem Mazowieckiej Okręgowej Izby Inżynierów Budownictwa i posiada wymagane ubezpieczenie od odpowiedzialności cywilnej.

Niniejsze zaświadczenie jest ważne od **2015-01-01** do **2015-12-31**.

Zaświadczenie zostało wygenerowane elektronicznie i opatrzone bezpiecznym podpisem elektronicznym weryfikowanym przy pomocy ważnego kwalifikowanego certyfikatu w dniu **2014-12-22** roku przez:

Mieczysław Grodzki, Przewodniczący Rady Mazowieckiej Okręgowej Izby Inżynierów Budownictwa.

(Zgodnie art. 5 ust 2 ustawy z dnia 18 września 2001 r. o podpisie elektronicznym (Dz. U. 2001 Nr 130 poz. 1450) dane w postaci elektronicznej opatrzone bezpiecznym podpisem elektronicznym weryfikowanym przy pomocy ważnego kwalifikowanego certyfikatu są równoważne pod względem skutków prawnych dokumentom opatrzonym podpisami własnoręcznymi.)

STAROSTWO
POWIATOWE W WOŁOMINIE
Wydział Budownictwa
ul. Piłsudskiego 3 Maja 19
05-250 Radszymin

* Weryfikację poprawności danych w niniejszym zaświadczeniu można sprawdzić za pomocą numeru weryfikacyjnego zaświadczenia na stronie Polskiej Izby Inżynierów Budownictwa www.piib.org.pl lub kontaktując się z biurem właściwej Okręgowej Izby Inżynierów Budownictwa.

STWIERDZENIE POSIADANIA PRZYGOTOWANIA ZAWODOWEGO
do pełnienia samodzielnej funkcji technicznej w budownictwie

Na podstawie art. 18 ust. 5 i art. 57 ust. 3 ustawy z dnia 24 października 1974 r. — Prawo budowlane (Dz. U. Nr 38, poz. 229) oraz § 2 ust.1 pkt 1, § 13 ust.1 pkt 4 lit."a"

rozp. Ministra Gospodarki Terenowej i Ochrony Środowiska z dnia 20.II.1975 r. w sprawie samodzielnych funkcji technicznych w budownictwie (Dz. U. Nr 8, poz. 46 z późn. zmianami).

STWIERDZAM


ze Ob. GRAŻYNA DANUTA O Ś K O c. Wacława
magister inżynier inżynierii środowiska

urodzony(a) dnia 20 lutego 1959 r. Dębówka

posiada przygotowanie zawodowe do pełnienia samodzielnej funkcji technicznej
projektanta


w specjalności instalacyjno-inżynieryjnej w zakresie sieci
sanitarnych:

do sporządzania projektów sieci wodociagowych, kanalizacyjnych gazowych i ciepłych uzbrojenia terenu.-



Z up. Włodzki WARSZAWSKIEGO
mgr inż. arch. Zbigniew Włodzki
p.o. DYREKTORA WYDZIAŁU
Nadzoru Urbanistycznego i Budowlanego

STAROSTWO
POWIATOWE W WOŁOMINIE
Wydział Budownictwa
ul. Plac Konstytucji 3 Maja 19
05-250 Radsymin



Zaświadczenie

o numerze weryfikacyjnym:

MAZ-5H1-ZR6-K53 *

Pan **PAWEŁ ADAM WYSMUŁEK** o numerze ewidencyjnym **MAZ/IS/0424/13**
 adres zamieszkania **ul. PRĄDZYŃSKIEGO 24/18, 05-200 WOŁOMIN**
 jest członkiem Mazowieckiej Okręgowej Izby Inżynierów Budownictwa i posiada wymagane
 ubezpieczenie od odpowiedzialności cywilnej.
 Niniejsze zaświadczenie jest ważne od **2015-02-01** do **2016-01-31**.

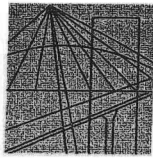
Zaświadczenie zostało wygenerowane elektronicznie i opatrzone bezpiecznym podpisem elektronicznym weryfikowanym przy pomocy ważnego kwalifikowanego certyfikatu w dniu **2015-01-29** roku przez:

Mieczysław Grodzki, Przewodniczący Rady Mazowieckiej Okręgowej Izby Inżynierów Budownictwa.

(Zgodnie art. 5 ust 2 ustawy z dnia 18 września 2001 r. o podpisie elektronicznym (Dz. U. 2001 Nr 130 poz. 1450) dane w postaci elektronicznej opatrzone bezpiecznym podpisem elektronicznym weryfikowanym przy pomocy ważnego kwalifikowanego certyfikatu są równoważne pod względem skutków prawnych dokumentom opatrzonym podpisami własnoręcznymi.)

**STAROSTWO
 POWIATOWE W WOŁOMINIE
 Wydział Budownictwa
 ul. Plac Konstytucji 3 Maja 19
 05-250 Radszymin**

* Weryfikację poprawności danych w niniejszym zaświadczeniu można sprawdzić za pomocą numeru weryfikacyjnego zaświadczenia na stronie Polskiej Izby Inżynierów Budownictwa www.piib.org.pl lub kontaktując się z biurem właściwej Okręgowej Izby Inżynierów Budownictwa.



Mazowiecka Okręgowa Izba Inżynierów Budownictwa
Okręgowa Komisja Kwalifikacyjna
sygn. akt. MAZ/7131/ 40 /13 /S

Warszawa, dnia 20 czerwca 2013 r.

DECYZJA

Na podstawie art. 11 ust. 1 i art. 24 ust. 1 pkt 2 ustawy z dnia 15 grudnia 2000 r. o samorządach zawodowych architektów, inżynierów budownictwa oraz urbanistów (Dz.U. z 2001 r. Nr 5 poz. 42 z późn. zm.), art. 12 ust. 1 pkt 1 i 5, ust. 3, art. 13 ust. 1 pkt 1, ust. 4, art. 14 ust. 1 pkt 4 ustawy z dnia 7 lipca 1994 r. – Prawo budowlane (tekst jednolity: Dz. U. z 2010 r. Nr 243, poz. 1623 z późn. zm.) oraz § 11 ust. 1 pkt 1, § 15, § 23 ust. 1 rozporządzenia Ministra Transportu i Budownictwa z dnia 28 kwietnia 2006 r. w sprawie samodzielnych funkcji technicznych w budownictwie (Dz.U. Nr 83 poz. 578 późn. zm.), po ustaleniu, że zostały spełnione warunki w zakresie przygotowania zawodowego oraz po złożeniu egzaminu na uprawnienia budowlane z wynikiem pozytywnym

Pan Paweł Adam Wysmulek
magister inżynier
ur. dnia 24 grudnia 1983 roku w Warszawie
otrzymuje

UPRAWNIENIA BUDOWLANE nr MAZ/0146/POOS/13

do projektowania bez ograniczeń
w specjalności instalacyjnej w zakresie sieci, instalacji i urządzeń ciepłych,
wentylacyjnych, gazowych, wodociągowych i kanalizacyjnych

Szczegółowy zakres uprawnień

I. Na mocy art. 12 ust. 1 pkt 1 i 5, art. 13 ust. 1 pkt 1 i ust. 4 ustawy - Prawo budowlane, w zakresie objętym wyżej wymienioną specjalnością, niniejsze uprawnienia stanowią podstawę do:

- 1/ projektowania, sprawdzania projektów architektoniczno-budowlanych i sprawowania nadzoru autorskiego,
- 2/ sprawowania kontroli technicznej utrzymania obiektów budowlanych.

II. Na mocy § 15 rozporządzenia Ministra Transportu i Budownictwa z dnia 28 kwietnia 2006 r. w sprawie samodzielnych funkcji technicznych w budownictwie, niniejsze uprawnienia stanowią podstawę do:

sporządzania projektu zagospodarowania działki lub terenu w zakresie wyżej wymienionej specjalności.

III. Na mocy § 23 ust. 1 rozporządzenia Ministra Transportu i Budownictwa z dnia 28 kwietnia 2006 r. w sprawie samodzielnych funkcji technicznych w budownictwie, niniejsze uprawnienia stanowią podstawę do:

projektowania obiektu budowlanego takiego jak: sieci i instalacje ciepłe, wentylacyjne, gazowe, wodociągowe i kanalizacyjne, z doborem właściwych urządzeń w projekcie budowlanym.

UZASADNIENIE

W związku z uwzględnieniem w całości żądania strony, na podstawie art. 107 § 4 Kodeksu postępowania administracyjnego odstępuje się od uzasadniania decyzji.

POUCZENIE

1. Zgodnie z art. 12 ust. 7 ustawy – Prawo budowlane, podstawę do wykonywania samodzielnych funkcji technicznych w budownictwie stanowi wpis do centralnego rejestru, prowadzonego przez Głównego Inspektora Nadzoru Budowlanego oraz wpis na listę członków właściwej izby samorządu zawodowego.
2. Od niniejszej decyzji służy odwołanie do Krajowej Komisji Kwalifikacyjnej Polskiej Izby Inżynierów Budownictwa w Warszawie za pośrednictwem Okręgowej Komisji Kwalifikacyjnej Mazowieckiej Okręgowej Izby Inżynierów Budownictwa w Warszawie, w terminie 14 dni od dnia jej doręczenia.

Skład Orzekający

1/ mgr inż. Krzysztof Latoszek

2/ mgr inż. Irena Churska


3/ mgr inż. Krzysztof Booss



STAROSTWO
POWIATOWE W WOŁOMINIE
Wydział Budownictwa
ul. Plac Konstytucji 3 Maja 19
05-250 Radszymin

Otrzymują:

1. Pan Paweł Adam Wysmulek
ul. Prądyńskiego 24 m. 18
05-200 Wołomin
2. Główny Inspektor Nadzoru Budowlanego
3. a/a



Zaświadczenie

o numerze weryfikacyjnym:

LUB-DQ5-4VH-WBP *

Pan Ludwik Kusiak o numerze ewidencyjnym LUB/IE/0105/05

adres zamieszkania m. Lipowiec Stary 42, 23-414 Majdan

jest członkiem Lubelskiej Okręgowej Izby Inżynierów Budownictwa i posiada wymagane ubezpieczenie od odpowiedzialności cywilnej.

Niniejsze zaświadczenie jest ważne od 2014-03-01 do 2015-02-28.

Zaświadczenie zostało wygenerowane elektronicznie i opatrzone bezpiecznym podpisem elektronicznym weryfikowanym przy pomocy ważnego kwalifikowanego certyfikatu w dniu 2014-02-24 roku przez:

Wojciech Szewczyk, Przewodniczący Rady Lubelskiej Okręgowej Izby Inżynierów Budownictwa.

(Zgodnie art. 5 ust 2 ustawy z dnia 18 września 2001 r. o podpisie elektronicznym (Dz. U. 2001 Nr 130 poz. 1450) dane w postaci elektronicznej opatrzone bezpiecznym podpisem elektronicznym weryfikowanym przy pomocy ważnego kwalifikowanego certyfikatu są równoważne pod względem skutków prawnych dokumentom opatrzonym podpisami własnoręcznymi.)

**STAROSTWO
POWIATOWE W WOŁOMINIE
Wydział Sudoownictwa
ul. Plac Konstytucji 3 Maja 19
05-250 Radszymin**

*** Weryfikację poprawności danych w niniejszym zaświadczeniu można sprawdzić za pomocą numeru weryfikacyjnego zaświadczenia na stronie Polskiej Izby Inżynierów Budownictwa www.piib.org.pl lub kontaktując się z biurem właściwej Okręgowej Izby Inżynierów Budownictwa.**



LOIB.OKK.7131/34/04

DECYZJA

Na podstawie art. 24 ust. 1 pkt. 2 ustawy z dnia 15 grudnia 2000 r. o samorządach zawodowych architektów, inżynierów budownictwa oraz urbanistów / Dz. U. z 2001 r. Nr 5, poz. 42, z późn. zm./, art. 13 ust. 1 pkt. 1, art. 14 ust. 1 pkt. 5 ustawy z dnia 7 lipca 1994 r. Prawo budowlane / tekst jednolity: Dz. U. z 2000 r. Nr 106, poz. 1126 z późn. zm./, § 9 ust. 1 rozporządzenia Ministra Gospodarki Przestrzennej i Budownictwa z dnia 30 grudnia 1994 r. w sprawie samodzielnych funkcji technicznych w budownictwie / Dz. U. z 1995 r. Nr 8, poz. 38, z późn. zm./ oraz art. 104 Kodeksu postępowania administracyjnego / Dz. U. z 2000 r. Nr 98, poz. 1071 z późn. zm./

stwierdzamy, że

Pan Ludwik KUSIAK

magister inżynier
urodzony dnia 07 kwietnia 1973 r. w Biłgoraju

otrzymał

UPRAWNIENIA BUDOWLANE

Nr. ewidencyjny : LUB/0127/POOE/04

*do projektowania bez ograniczeń
w specjalności instalacyjnej w zakresie sieci, instalacji i urządzeń
elektrycznych i elektroenergetycznych*

UZASADNIENIE

Okręgowa Komisja Kwalifikacyjna Lubelskiej Okręgowej Izby Inżynierów Budownictwa w Lublinie na podstawie protokołów z postępowania kwalifikacyjnego oraz przeprowadzonego egzaminu, uchwałą Nr 11/2004 z dnia 30 listopada 2004 r. stwierdziła, że Pan Ludwik Kusiak posiada wymagane prawem wykształcenie i praktykę zawodową konieczną do uzyskania uprawnień budowlanych w w/w specjalności i uzyskał pozytywny wynik egzaminu na uprawnienia budowlane.

POUCZENIE

Od niniejszej decyzji służy odwołanie do Krajowej Komisji Kwalifikacyjnej Polskiej Izby Inżynierów Budownictwa w Warszawie, za pośrednictwem Lubelskiej Okręgowej Izby Inżynierów Budownictwa w Lublinie w terminie 14 dnia od daty jej doręczenia.

Skład Orzekający Okręgowej Komisji Kwalifikacyjnej

Przewodniczący OKK

prof. dr hab. inż. Jan Kukielka

Przewodniczący
Składu Orzekającego OKK

dr inż. Bolesław Hoyński

Członek

mgr inż. Krzysztof Machczak


Członek

mgr inż. Kazimierz Stelmaszczuk

Otrzymują:

1. Pan Ludwik Kusiak
Lipowice Stary 42
23-414 Majdan

2. Główny Inspektor
Nadzoru Budowlanego
3. a/a



Na podstawie art. 12 ust. 1 pkt 1 i art. 13 ust. 4 ustawy – Prawo budowlane
w związku z § 4 ust. 2 rozporządzenia Ministra Gospodarki Przestrzennej i Budownictwa

uprawnienia budowlane

Pana Ludwika KUSIAKA

uprawnniają do:

- projektowania, sprawdzania projektów budowlanych w specjalności objętej niniejszymi uprawnieniami i sprawowania nadzoru autorskiego,
- sprawowania kontroli technicznej utrzymania obiektów budowlanych z zastrzeżeniem art. 62 pkt 5 ustawy bez ograniczeń.

Niniejsze uprawnienia, na podstawie § 4 ust. 4 rozporządzenia Ministra Gospodarki Przestrzennej i Budownictwa z dnia 30 grudnia 1994 r. w sprawie samodzielnych funkcji technicznych w budownictwie, stanowią podstawę do sporządzania projektów zagospodarowania działki i terenu w w/w specjalności, jeżeli całość problematyki jest przedstawioną w projekcie zagospodarowania działki lub terenu – zgodnie z art. 34 ust. 3b.


Przewodniczący OKK

prof. dr hab. inż. Jan Kuciński

Przewodniczący
Stożka Orzekającego OKK

dr inż. Bolesław Horyński

STAROSTWO
POWIATOWE W WOŁOMINIE
Wydział Budownictwa
ul. Plac Konstytucji 3 Maja 19
05-250 Radaszów



Zaświadczenie

o numerze weryfikacyjnym:

MAZ-GSK-5XF-996 *

Pan STANISŁAW GUZEK o numerze ewidencyjnym MAZ/IE/5317/02
adres zamieszkania ul. PUŁAWSKA 28 m. 41, 02-512 WARSZAWA
jest członkiem Mazowieckiej Okręgowej Izby Inżynierów Budownictwa i posiada wymagane
ubezpieczenie od odpowiedzialności cywilnej.

Niniejsze zaświadczenie jest ważne od 2015-01-01 do 2015-12-31.

Zaświadczenie zostało wygenerowane elektronicznie i opatrzone bezpiecznym podpisem elektronicznym
weryfikowanym przy pomocy ważnego kwalifikowanego certyfikatu w dniu 2014-11-26 roku przez:

Mieczysław Grodzki, Przewodniczący Rady Mazowieckiej Okręgowej Izby Inżynierów Budownictwa.

(Zgodnie art. 5 ust 2 ustawy z dnia 18 września 2001 r. o podpisie elektronicznym (Dz. U. 2001 Nr 130 poz. 1450) dane w postaci
elektronicznej opatrzone bezpiecznym podpisem elektronicznym weryfikowanym przy pomocy ważnego kwalifikowanego certyfikatu są
równoważne pod względem skutków prawnych dokumentom opatrzonym podpisami własnoręcznymi.)

STAROSTWO
POWIATOWE W WOŁOMINIE
Wydział Budownictwa
ul. Plac Konstytucji 3 Maja 19
05-250 Radzymin

* Weryfikację poprawności danych w niniejszym zaświadczeniu można sprawdzić za pomocą numeru weryfikacyjnego zaświadczenia na
stronie Polskiej Izby Inżynierów Budownictwa www.piib.org.pl lub kontaktując się z biurem właściwej Okręgowej Izby Inżynierów
Budownictwa.

Nr ewidencyjny St-31/85

STWIERDZENIE POSIADANIA PRZYGOTOWANIA ZAWODOWEGO do pełnienia samodzielnej funkcji technicznej w budownictwie

Na podstawie art. 18 ust. 5 i art. 57 ust. 3 ustawy z dnia 24 października 1974 r.
 – Prawo budowlane (Dz. U. Nr 38, poz. 229) oraz §
 2 ust.1 pkt 1, § 5 ust.1 pkt 1, § 7, § 13 ust.1 pkt 4 lit.6
 rozp. Ministra Gospodarki Terenowej i Ochrony Środowiska z dnia 20 lutego 1975 r.
 w sprawie samodzielnych funkcji technicznych w budownictwie (Dz. U. Nr 8, poz. 46).

STWIERDZAM

że Ob. STANISŁAW JAN G U Z E K s. Józefa

magister inżynier elektryk

urodzony(a) dnia 24.11.1952 r. Sulejów

posiada przygotowanie zawodowe do pełnienia samodzielnej funkcji

projektanta oraz kierownika budowy i robot

w specjalności instalacyjno-inżynieryjnej w zakresie instalacji
 elektrycznych :

- 1/ do sporządzenia projektów instalacji elektrycznych,
- 2/ do kierowania, nadzorowania i kontrolowania budowy i robót,
 kierowania i kontrolowania wytwarzania konstrukcyjnych ele-
 mentów instalacji oraz oceniania i badania stanu technicz-
 nego w zakresie instalacji elektrycznych.

STAROSTWO
 POWIATOWE W WOŁOMINIE
 Wydział Budownictwa
 ul. Plac Konstytucji 3 Maja 19
 05-250 Radsymin



ZASTĘPCA
 Naczelnego Architekta Warszawy

mgr inż. arch. Krzysztof Buchowski

Radzymin, dnia 14.05.2014 r.

L.dz. 1047/2014

**Inwestor: Przedsiębiorstwo Wodociągów
i Kanalizacji Sp. z o.o.
ul. Komunalna 2
05-250 Radzymin**

**Wykonawca: Projektowanie i Nadzorowanie Sieci i Instalacji
Sanitarnych
mgr inż. Grażyna Ośko
Ul. Brzozowa 24A
05-200 Wołomin**

dotyczy: warunków technicznych do projektowania sieci kanalizacyjnej i przyłączy w zlewni ulic Ogrodowej, w drogach bocznych do ul. Ogrodowej, J. Korczaka, w drogach bocznych do J. Korczaka, Pionierskiej, dz. 55/2, Konstytucji 3 Maja, Pl. Wolności w Radzyminie

Przedsiębiorstwo Wodociągów i Kanalizacji Sp. z o.o. w Radzyminie, wobec złożonego wniosku o podanie warunków do projektowania i wykonania sieci kanalizacyjnej i przyłączy w ramach zawartej umowy nr 11/OŚK/2013 z dnia 04.10.2013r." informuje, że realizacja związana jest z wypełnieniem podanych niżej warunków:

Dla sieci kanalizacyjnej:

1. Sieć kanalizacyjną wraz z odejściami do poszczególnych działek należy projektować na drogach powszechnego korzystania. W przypadku dróg prywatnych, przed złożeniem projektów do uzgodnienia, właściciele dróg winni ustanowić na rzecz Przedsiębiorstwa służebność przesyłu.
2. Włączenie projektowanej sieci kanalizacyjnej należy wykonać do istniejących, najbliższych usytuowanych urządzeń kanalizacyjnych tj.:
 - skrzyżowanie ulic Ogrodowej i Zwycięskiej:
 - odrzut sieci kanalizacyjnej od kanału w ul. Zwycięskiej w kierunku ul. J. Korczaka zakończony studnią w ul. Ogrodowej. Studnia o rzędnej dna – 85,79 m n.p.m. i rzędnej terenu 89,55 m n.p.m.;
 - odrzut sieci kanalizacyjnej od kanału w ul. Zwycięskiej w kierunku ul. Wyszowskiej zakończony studnią w ul. Ogrodowej. Studnia o rzędnej dna – 85,81 m n.p.m. i rzędnej terenu 89,48 m n.p.m.;
 - skrzyżowanie ulic J. Korczaka i W. Waltera
 - studnia w ul. Waltera o rzędnej dna – 87,49 m n.p.m. i rzędnej terenu 89,09 m n.p.m.
 - skrzyżowanie ulic Ogrodowej i Wyszowskiej:
 - odrzut sieci kanalizacyjnej od kanału w ul. Wyszowskiej w kierunku ul. Zwycięskiej zakończony korkiem w ul. Ogrodowej.
 - ul. S. Batorego:
 - studnia w ul. S. Batorego o rzędnej dna – 89,55 m n.p.m. i rzędnej terenu 91,57 m n.p.m.
3. Kanały oraz pompownie ścieków należy projektować zgodnie z wytycznymi technicznym określonymi w Programie Funkcjonalno-Użytkowym, stanowiącym załącznik nr 1 do wymienionej na wstępie umowy.

STAROSTWO
WYDZIAŁ BUDOWNICTWA
ul. Plac Konstytucji 3 Maja 19
05-250 Radzymin

4. Uzgodnić trasę sieci kanalizacyjnej (kanał z odejściami) i usytuowanie pompowni z właściwą jednostką geodezyjną.
5. Należy uzyskać zgodę zarządcy drogi na lokalizację sieci i odejść w pasie drogowym.
6. Dopuszcza się sporządzenie Projektu Budowlanego i Projektu Wykonawczego sieci kanalizacyjnej (kanał z odejściami) w jednym opracowaniu. Projekty należy przedłożyć do uzgodnienia do Przedsiębiorstwa.
7. Należy uzyskać pozwolenie na budowę sieci kanalizacyjnej wraz z odejściami.

Dla przyłączy:

1. Przyłącza kanalizacyjne do poszczególnych nieruchomości należy zaprojektować zgodnie z wytycznymi technicznym określonymi w określonych w Programie Funkcjonalno-Użytkowym, stanowiącym załącznik nr 1 do wymienionej na wstępie umowy.
2. Należy unikać lokalizacji studzienek kanalizacyjnych w szambach.
3. Uzgodnić trasę przyłączy z właściwą jednostką geodezyjną.
4. Dokumentacja projektowa przyłącza powinna zawierać: plan sytuacyjny wykonany na kopii mapy zasadniczej (aktualnej mapy do celów projektowych), uzgodnienia odejść oraz przyłączy z właścicielami nieruchomości, profile odejść i przyłączy krótki opis techniczny, kopię trasy ZUD. Projekty przyłączy należy przedłożyć do uzgodnienia w Przedsiębiorstwie.
5. Budowa przyłącza kanalizacyjnego (na terenie działki prywatnej) będzie możliwa po uzyskaniu pozwolenia na użytkowanie kanału i odejść zlokalizowanych w pasie drogowym. Zgłoszenie budowy przyłącza będzie następowało poprzez wykupienie w Przedsiębiorstwie przez uprawnionego wykonawcę dzienniczka budowy przyłącza kanalizacyjnego. Po przedłożeniu inwentaryzacji powykonawczej oraz wypełnionego dzienniczka budowy, na zgłoszenie wykonawcy, zostanie dokonany odbiór techniczny przyłącza, który będzie podstawą dopuszczenia przyłącza do eksploatacji oraz podpisania umowy o odprowadzanie ścieków.

STAROSTWO
POWIATOWE W WOŁOMINIE
Wydział Budownictwa
ul. Plac Konstytucji 3 Maja 19
05-250 Radszyn

PROKURANT
mgr Agnieszka Kozłowska

CZŁONEK ZARZĄDU
mgr inż. Mirosław Dobczyński

Radzymin, dnia 09.12.2014 r.

L.dz. 283 /2014


**Inwestor: Przedsiębiorstwo Wodociągów
i Kanalizacji Sp. z o.o.
ul. Komunalna 2
05-250 Radzymin**

**Wykonawca: Projektowanie i Nadzorowanie Sieci
i Instalacji Sanitarnych
mgr inż. Grażyna Ośko
Ul. Brzozowa 24A
05-200 Wołomin**

dotyczy: warunków technicznych na przebudowę sieci wodociągowej w ul. J. Korczaka w Radzyminie

Przedsiębiorstwo Wodociągów i Kanalizacji Sp. z o.o. w Radzyminie w związku z kolizją istniejącej sieci wodociągowej z projektowaną siecią kanalizacyjną w ul. Gródki w Radzyminie w ramach zawartej umowy nr 11/OŚK/2013 z dnia 04.10.2013r." informuje, że realizacja związana jest z wypełnieniem podanych niżej warunków:

1. Przebudowę istniejącej sieci wodociągowej, wykonanej z rur PVC DN 160 należy wykonać w sposób umożliwiający włączenie projektowanej sieci kanalizacyjnej w ul. Gródki do projektowanego kanału w ul. J. Korczaka. Przebudowywany odcinek sieci zaprojektować i wykonać z rur PE.
2. Uzgodnić trasę sieci wodociągowej z właściwą jednostką geodezyjną.
3. Należy uzyskać zgodę zarządcy drogi na lokalizację sieci.
4. Projekt przebudowy sieci należy przedłożyć do uzgodnienia do Przedsiębiorstwa.
5. Należy uzyskać decyzję o pozwolenie na przebudowę sieci wodociągowej/zgłoszenie rozpoczęcia prac budowlanych.

PREZES STAROSTY

mgr inż. Grażyna Ośko

STAROSTWO
POWIATOWE W WOŁOMINIE
Wydział Budownictwa
ul. Plac Konstytucji 3 Maja 19
05-250 Radzymin

Radzymin, dnia 20.10.2014 r.

L.dz. 2370/2014


**Inwestor: Przedsiębiorstwo Wodociągów
i Kanalizacji Sp. z o.o.
ul. Komunalna 2
05-250 Radzymin**

**Wykonawca: Projektowanie i Nadzorowanie Sieci i Instalacji
Sanitarnych
mgr inż. Grażyna Ośko
Ul. Brzozowa 24A
05-200 Wołomin**

dotyczy: warunków technicznych do projektowania z dnia 14.05.2014r. znak L.dz. 1047/2014

Przedsiębiorstwo Wodociągów i Kanalizacji Sp. z o.o. w Radzyminie w uzupełnieniu wydanych warunków technicznych do projektowania i wykonania sieci kanalizacyjnej i przyłączy w ramach zawartej umowy nr 11/OŚK/2013 z dnia 04.10.2013r." informuje, że projektowane pompownie ścieków powinny być wyposażone w przyłącza wodociągowe, które należy włączyć do najbliższej usytuowanej sieci wodociągowej. W ul. Ogrodowej i Korczaka istnieje sieć wodociągowa z rur PVC i średnicy DN 160.

PREZES ZARZĄDU


mgr Małgorzata Klimkiewicz-Król

STAROSTWO
POWIATOWE W WOŁOMINIE
Wydział Sudownictwa
ul. Plac Konstytucji 3 Maja 19
05-250 Radzymin



PGE Dystrybucja S.A.
Oddział Warszawa
Rejon Energetyczny Legionowo
05-120 Legionowo
ul. Chopina 5
tel. 0-22 767-50-20 fax. 0-22 767-51-51

WP-1 (30.06.2014)

21

Legionowo, dn. 21-07-2014 r.

PRZEDSIĘBIORSTWO WODOCIĄGÓW I KANALIZACJI Sp. z o.o.
ul. KOMUNALNA 2
05-250 RADZYMIN
Nr kontrahenta: P12726

WARUNKI PRZYŁĄCZENIA nr 14/R12/10135


dla podmiotu V grupy przyłączeniowej do sieci dystrybucyjnej o napięciu znamionowym 0,4 kV

Nazwa i lokalizacja obiektu przyłączanego: *przepompownia ścieków, RADZYMIN, ul. KORCZAKA, dz. nr 05-03-85, gm. RADZYMIN.*

Na podstawie rozporządzenia Ministra Gospodarki z dnia 04 maja 2007r. w sprawie szczegółowych warunków funkcjonowania systemu elektroenergetycznego (Dz.U. Nr 93 z 2007r. poz. 623 z późn. zm.), w odpowiedzi na wniosek z dnia: 30-06-2014 r., określa się następujące warunki przyłączenia:

1. Miejsce przyłączenia: na linii niskiego napięcia.
2. Miejsce dostarczania energii elektrycznej stanowiące jednocześnie miejsce rozgraniczenia własności sieci dystrybucyjnej PGE Dystrybucja S.A. i instalacji Podmiotu Przyłączanego: **zaciski na listwie zaciskowej za układem pomiarowo-rozliczeniowym w kierunku instalacji odbiorcy.**
3. Moc przyłączeniowa: **11,0 kW – zasilanie podstawowe.**
4. Rodzaj przyłącza: **kablowe.**
5. Zakres niezbędnych zmian w sieci związanych z przyłączeniem:
 - 5.1. Dostosowanie stacji transformatorowej **RADZYMIN KORCZAKA [0633]** do zwiększonego obciążenia: - **nie dotyczy.**
 - 5.2. Powiązaniu stacji według punktu 5.1 z siecią 15 kV: - **nie dotyczy.**
 - 5.3. Wybudowaniu linii nN: - **nie dotyczy.**
 - 5.4. Wykonaniu przyłącza: **kablowe YAKXS 4 x 35 mm² o długości około 25 m od słupa odgałęźnego czynnej linii napowietrznej niskiego napięcia do projektowanego złącza kablowego ZK-1+SL-1 usytuowanego w pasie drogowym w miejscu bezkolizyjnym.**
6. Wymagania w zakresie budowy instalacji odbiorcy: wykonanie instalacji odbiorczej spełniającej wymogi określone w Rozporządzeniu Ministra Infrastruktury z dnia 12 kwietnia 2002r. w sprawie warunków technicznych, jakimi powinny odpowiadać budynki i ich usytuowanie (Dz.U. Nr 75, poz.690), z późniejszymi zmianami.
7. Miejsce zainstalowania układu pomiarowo-rozliczeniowego: **szafka pomiarowa nad złączem kablowym usytuowanym w pasie drogowym w miejscu bezkolizyjnym.**
8. Wymagania dotyczące układu pomiarowo-rozliczeniowego i systemu pomiarowo-rozliczeniowego: **3-fazowy bezpośredni energii czynnej.**
9. Rodzaj i usytuowanie zabezpieczenia głównego: **BM 35 A w projektowanym złączu kablowym ZK usytuowanym w pasie drogowym w miejscu bezkolizyjnym; zabezpieczenie w złączu pomiarowym: nadmiarowo-prądowe (przedlicznikowe) w obudowie przystosowanej do plombowania o wartości 20 A.**
10. Jako system dodatkowej ochrony od porażeń przyjąć samoczynne wyłączenie zasilania w czasie określonym w obowiązujących normach. Układ pracy sieci zasilającej 0,4 kV: TT.
11. Wymagany stosunek poboru energii biernej do czynnej w miejscu dostarczania nie może być większy niż $\tan \varphi = 0,4$.
12. Poziom zmienności parametrów technicznych energii elektrycznej w sieci mieści się w granicach przywołanego wyżej Rozporządzenia Ministra Gospodarki.
13. Instalacje i urządzenia elektryczne należące do Odbiorcy powinny zapewniać bezpieczeństwo użytkownika, a przede wszystkim ochronę przed porażeniem prądem elektrycznym oraz ochronę przed przepięciami łączeniowymi i atmosferycznymi występującymi w sieci energetycznej, powstaniem pożaru, wybuchem i innymi szkodami. Wszelkie prace winna wykonać firma posiadająca uprawnienia budowlane do prowadzenia robót elektrycznych.
14. Informacje dodatkowe:
 - warunki przyłączenia są ważne 2 lata od daty ich doręczenia,
 - realizacja inwestycji związanych z przyłączeniem obiektu Wnioskodawcy będzie dokonywana na zasadach określonych w umowie o przyłączenie do sieci dystrybucyjnej. Realizacja warunków przyłączenia (w tym rozpoczęcie prac projektowych) wymaga podpisania w okresie ważności warunków przyłączenia umowy o przyłączenie.
 - Prowadzącym sprawę ze strony PGE Dystrybucja S.A. w zakresie warunków przyłączenia jest: **Sasin Irena** tel.: (22) 763-57-52 .
15. Uwagi dodatkowe: **Od projektowanego złącza kablowego ZK do TR wykonać WLZ-t kablowy. Projekt należy skoordynować z warunkami przyłączeniowymi nr - nie dotyczy.**

POWIATOWE W WOŁOMINIE
Wydział Budownictwa
ul. Plac Konstytucji 3 Maja 19
05-250 Radzymin

PGE Dystrybucja S.A.
Oddział Warszawa
Rejon Energetyczny Legionowo

Dyrektor Rejonu
Krzysztof Rusak



PGE Dystrybucja S.A.
Oddział Warszawa
Rejon Energetyczny Legionowo
05-120 Legionowo
ul. Chopina 5
tel. 0-22 767-50-20 fax. 0-22 767-51-51

WP-1 (30.06.2014)

Legionowo, dn. 30-07-2014 r.

PRZEDSIĘBIORSTWO WODOCIĄGÓW I KANALIZACJI Sp. z o.o.
ul. KOMUNALNA 2
05-250 RADZYMIN
Nr kontrahenta: P12727

WARUNKI PRZYŁĄCZENIA nr 14/R12/10141

dla podmiotu V grupy przyłączeniowej do sieci dystrybucyjnej o napięciu znamionowym 0,4 kV
Nazwa i lokalizacja obiektu przyłączanego: *przepompownia ścieków, RADZYMIN, ul. OGRODOWA, dz. nr 05-04-32/8, 11, gm. RADZYMIN.*

Na podstawie rozporządzenia Ministra Gospodarki z dnia 04 maja 2007r. w sprawie szczegółowych warunków funkcjonowania systemu elektroenergetycznego (Dz.U. Nr 93 z 2007r. poz. 623 z późn. zm.), w odpowiedzi na wniosek z dnia: **30-06-2014 r.**, określa się następujące warunki przyłączenia:

1. Miejsce przyłączenia: na linii niskiego napięcia.
2. Miejsce dostarczenia energii elektrycznej stanowiące jednocześnie miejsce rozgraniczenia własności sieci dystrybucyjnej PGE Dystrybucja S.A. i instalacji Podmiotu Przyłączanego: **zaciski na listwie zaciskowej za układem pomiarowo-rozliczeniowym w kierunku instalacji odbiorcy.**
3. Moc przyłączeniowa: **11,0 kW** – zasilanie podstawowe.
4. Rodzaj przyłącza: **kablowe.**
5. Zakres niezbędnych zmian w sieci związanych z przyłączeniem:
 - 5.1. Dostosowanie stacji transformatorowej **RADZYMIN OGRODOWA [0937]** do zwiększonego obciążenia: - nie dotyczy.
 - 5.2. Powiązaniu stacji według punktu 5.1 z siecią 15 kV: - nie dotyczy.
 - 5.3. Wybudowaniu linii nN: - nie dotyczy.
 - 5.4. Wykonaniu przyłącza: **kablowe YAKXS 4 x 35 mm² o długości około 25 m od słupa odgałęźnego czynnej linii napowietrznej niskiego napięcia do projektowanego złącza kablowego ZK-1+SL-1 usytuowanego w pasie drogowym w miejscu bezkolizyjnym.**
6. Wymagania w zakresie budowy instalacji odbiorcy: wykonanie instalacji odbiorczej spełniającej wymogi określone w Rozporządzeniu Ministra Infrastruktury z dnia 12 kwietnia 2002r. w sprawie warunków technicznych, jakimi powinny odpowiadać budynki i ich usytuowanie (Dz.U. Nr 75, poz.690), z późniejszymi zmianami.
7. Miejsce zainstalowania układu pomiarowo-rozliczeniowego: **szafka pomiarowa nad złączem kablowym usytuowanym w pasie drogowym w miejscu bezkolizyjnym.**
8. Wymagania dotyczące układu pomiarowo-rozliczeniowego i systemu pomiarowo-rozliczeniowego: **3-fazowy bezpośredni energii czynnej.**
9. Rodzaj i usytuowanie zabezpieczenia głównego: **BM 35 A w projektowanym złączu kablowym ZK usytuowanym w pasie drogowym w miejscu bezkolizyjnym; zabezpieczenie w złączu pomiarowym: nadmiarowo-prądowe (przedlicznikowe) w obudowie przystosowanej do plombowania o wartości 20 A.**
10. Jako system dodatkowej ochrony od porażeń przyjąć samoczynne wyłączenie zasilania w czasie określonym w obowiązujących normach. Układ pracy sieci zasilającej 0,4 kV: **TN-C.**
11. Wymagany stosunek poboru energii biernej do czynnej w miejscu dostarczenia nie może być większy niż $\tan \varphi = 0,4$.
12. Poziom zmienności parametrów technicznych energii elektrycznej w sieci mieści się w granicach przywołanego wyżej Rozporządzenia Ministra Gospodarki.
13. Instalacje i urządzenia elektryczne należące do Odbiorcy powinny zapewniać bezpieczeństwo użytkowania, a przede wszystkim ochronę przed porażeniem prądem elektrycznym oraz ochronę przed przepięciami łączeniowymi i atmosferycznymi występującymi w sieci energetycznej, powstaniem pożaru, wybuchem i innymi szkodami. Wszelkie prace winna wykonać firma posiadająca uprawnienia budowlane do prowadzenia robót elektrycznych.
14. Informacje dodatkowe:
 - warunki przyłączenia są ważne 2 lata od daty ich doręczenia,
 - realizacja inwestycji związanych z przyłączaniem obiektu Wnioskodawcy będzie dokonywana na zasadach określonych w umowie o przyłączenie do sieci dystrybucyjnej. Realizacja warunków przyłączenia (w tym rozpoczęcie prac projektowych) wymaga podpisania w okresie ważności warunków przyłączenia umowy o przyłączenie.
 - Prowadzącym sprawę ze strony PGE Dystrybucja S.A. w zakresie warunków przyłączenia jest: **Sasin Irena** tel.: **(22) 763-57-52.**
15. Uwagi dodatkowe: **Od projektowanego złącza kablowego ZK do TR wykonać WLZ-t kablowy. Projekt należy skoordynować z warunkami przyłączeniowymi nr - nie dotyczy.**

STAROSTWO
POWIATOWE W WOŁOMINIE
ul. Plac Konstytucji 3 Maja 19
05-250 Radzymin

PGE Dystrybucja S.A.
Oddział Warszawa
Rejon Energetyczny Legionowo

Dyrektor Rejonu
Krzysztof Rusak

ODPIS z dnia 10.12.2014
Wołomin dnia 19.11.2014

Starosta Wołomiński
ul. Prądzyńskiego 3
05-200 Wołomin

Protokół z narady koordynacyjnej w sprawie usytuowania projektowanych sieci uzbrojenia terenu.

Znak Sprawy: **PODK.6630.2053.2014;** rob.2055-2014
Data wpływu wniosku: 19.11.2014
Sposób przeprowadzenia narady koordynacyjnej : SPOTKANIE (posiedzenie)
Miejsce przeprowadzenia narady koordynacyjnej : Wołomin ul. Powstańców 8/10

Lokalizacja obiektu: m. Radzymin, ul. Korczaka, Gródki, Tuwima

Przedmiot narady: kanalizacja sanitarna z przyłączami, przebudowa wodociągu, przyłącze energetyczne zasilania pompowni, wentylacja

Wnioskodawca: Four-Geo Grzegorz Jędrzejewski GiK
Inwestor: PWiK Radzymin Sp. z o.o.

STAROSTWO
POWIATOWE W WOŁOMINIE
Wydział Budownictwa
ul. Plac Konstytucji 3 Maja 19
05-250 Radzymin

Przewodniczący Narady: Bożena Kowalewska Główny Specjalista
w Powiatowym Ośrodku Dokumentacji Geodezyjnej i Kartograficznej

Uwagi i zalecenia uczestników narady koordynacyjnej:

- 1.PGE - w miejscach skrzyżowań projektowanych urządzeń z istniejącą linią kablową SN-15kV na istniejące kable SN-15 KV należy nałożyć rury ochronne typu AROT o śr. 160 mm pod bezpośrednim nadzorem pracowników RE Legionowo tel. (22) 763-57-17. Ponadto roboty ziemne należy wykonywać ręcznie z zachowaniem szczególnej ostrożności.
2. Należy uzyskać decyzję na umieszczenie urządzenia w pasie drogowym od zarządzającego ulicą (drogą).
- 3.Przed przystąpieniem do robót należy uzyskać decyzję na zajęcie pasa drogowego od zarządzającego (zarządzających) ulicą (ulicami).
- 4.Przed przystąpieniem do robót w pasie drogowym należy opracować projekt organizacji ruchu na czas budowy. Projekt uzgodnić z Powiatowym Inspektorem Ruchu Drogowego.
- 5.PSG- st.13 zwymiarować od gazu, st.106 kolizja, 106-107 kolizja, st.102 kolizja, st.150 kolizja, st.176 kolizja.
- 6.Projektant – poprawiono uwagi zgodnie z zaleceniami PSG.
- 7.PSG sp. z o.o. - w miejscach skrzyżowań z siecią gazową prace ziemne wykonywać ręcznie z zachowaniem szczególnej ostrożności. Przed przystąpieniem do robót zgłosić nadzór techniczny do Polska Spółka Gazownictwa sp. z o.o. Oddział w Warszawie, ul. Równoległa 4A, 02-235 Warszawa tel: (22) 667-33-51.
- 8.WOŚ - prace ziemne w zasięgu koron drzew należy wykonywać ręcznie lub metodą bezwykopową bez uszkodzania korzeni.

Lista obecności uczestników narady koordynacyjnej z dn:19.11.2014

<i>Lp</i>	<i>Nazwa jednostki organizacyjnej lub zarządzającego siecią</i>	<i>Stanowisko Uczestnika narady</i>	<i>Imię i Nazwisko</i>	<i>Podpis</i>
1	Wydział Budownictwa Starostwa Powiatowego	Bez uwag	Paweł Susoł	Podpis nieczytelny
2.	Wydział Inwestycji i Drogownictwa	Uwagi na odwrocie	Waldemar Jeznach	Podpis nieczytelny
4.	Polska Spółka Gazownictwa sp. z o.o Oddział w Warszawie	Uwaga na odwrocie	Jacek Bukało	Podpis nieczytelny
5.	Przedsiębiorstwo Wodociągów i Kanalizacji sp. z o.o Radzymin	Bez uwag	Beata Wójtowicz	Podpis nieczytelny
6.	Miasto Radzymin	Bez uwag	Robert Nogalski	Podpis nieczytelny
6.	PGE Dystrybucja S.A. Oddział Warszawa	Uwaga na odwrocie	Stanisław Bieliński	Podpis nieczytelny
7.	Wydział Ochrony Środowiska	Uwaga na odwrocie	Tomasz Gumkowski	Podpis nieczytelny
7.	Projektant	Poprawiono uwagi PSG	Grażyna Ośko	Podpis nieczytelny
8.				

STAROSTWO
POWIATOWE W WOŁOMINIE
Wydział Budownictwa
ul. Plac Konstytucji 3 Maja 19
05-250 Radzymin

Z up. Starosty
Przewodniczący Narady Koordynacyjnej
Bożena Kowalewska
Podpis nieczytelny

Za zgodność z oryginałem:

Z up. Starosty Wołomińskiego
INSPEKTOR
Powiatowy Ośrodek Dokumentacji
Geodezyjnej i Kartograficznej

Jolanta Zakrzewska



Prosimy Ochronę Środowiska (zadzwoń 111) i Komisję Ochrony Środowiska i Rybnictwa - Konec 222 22 222
 Na zamówienie nr. 13081/13 - Koncepcja i projekt w ramach umowy nr 84/11/2008 z dnia 11.06.2008 r. Wykonanie: FOUR GEO (GRZYMORZ) S.C.

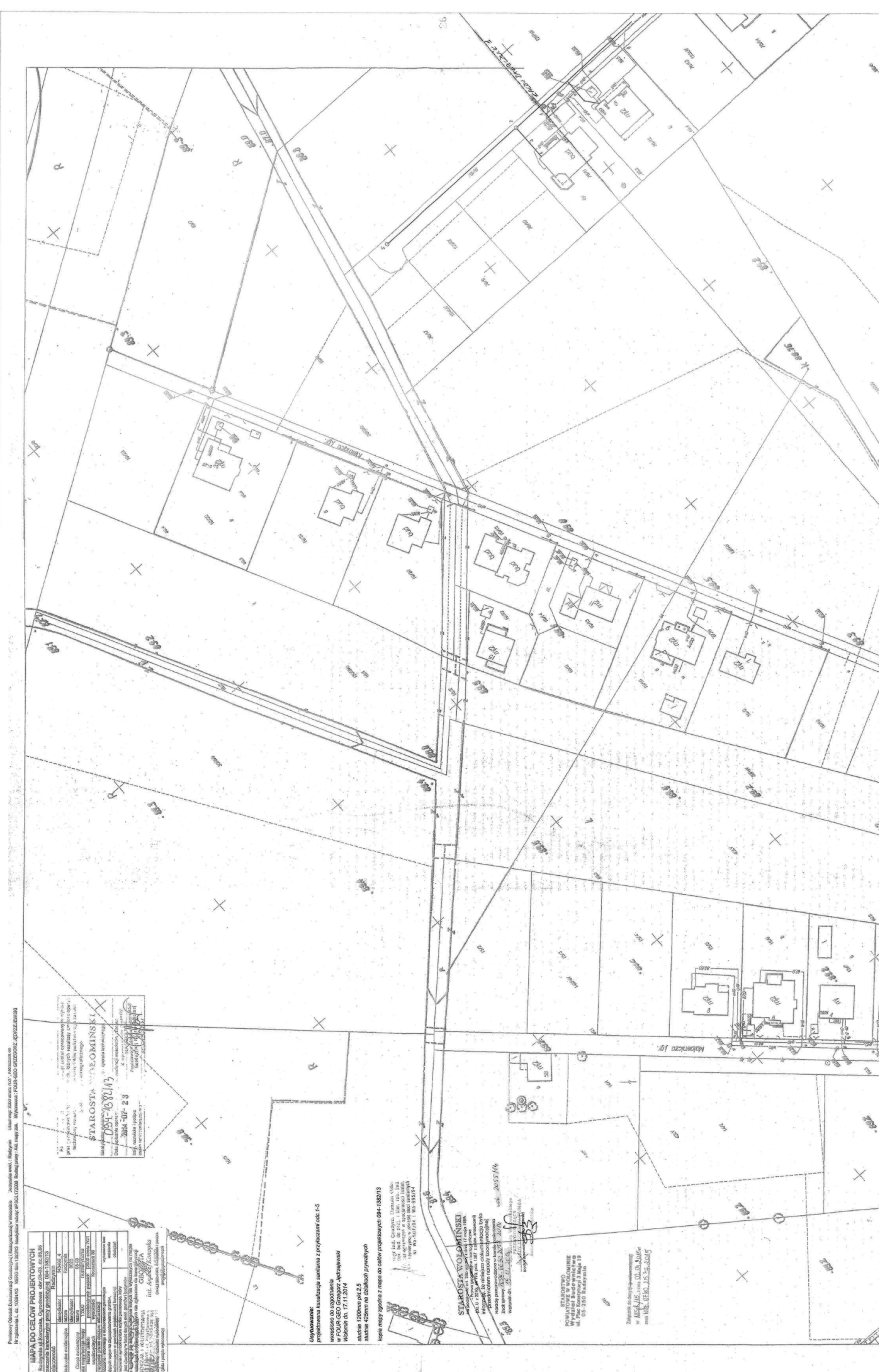
MAPA DO CELÓW PROJEKTOWYCH	
Skala	1:1000
Wielkość formatu	A4
Opis	Mapa do celów projektowych
Wykonany w	13000
Wzrost	550
Waga	1000
Wykonano w	13000
Wzrost	550
Waga	1000
Wykonano w	13000
Wzrost	550
Waga	1000

STAROSTA WYDOMIŃSKI
DRYGI (CUM) - system techniczny
 Data projektu: 17.11.2014
 30/00 - 2/3
 0010 0010

Mapa techniczna:
 projektowana kanalizacja sanitarna z przyłączami od: 1-5
 w miejscowości:
 w FOURS GEO (GRZYMORZ) S.C.
 Wodociąg dn. 17.11.2014
 Skala: 1:1000 ark. 2/3
 Kopia mapy zgodna z mapą do celów projektowych 004-1302/13

STAROSTA WYDOMIŃSKI
 Wykonano w: 13000
 Wzrost: 550
 Waga: 1000
 Wykonano w: 13000
 Wzrost: 550
 Waga: 1000

Powiatowy Urząd Miejski
 w WYDOMIŃCACH
 ul. Mickiewicza 10A
 25-320 Wydominice



27

Odpis z dn. 22.12.2014
Wołomin dnia 22.10.2014

Starosta Wołomiński
ul. Prądzyńskiego 3
05-200 Wołomin

Protokół z narady koordynacyjnej w sprawie usytuowania projektowanych sieci uzbrojenia terenu.

Znak Sprawy: **PODK.6630.1973.2014;** rob.1966-2014

Data wpływu wniosku: 21.10.2014

Sposób przeprowadzenia narady koordynacyjnej : SPOTKANIE (posiedzenie)

Miejsce przeprowadzenia narady koordynacyjnej : Wołomin ul. Powstańców 8/10

Lokalizacja obiektu: m. Radzymin, ul. Ogrodowa (odc. Korczaka-rzeka Beniaminówka), Kwitnąca, Malownicza, obr. 05-03, 05-04

Przedmiot narady: kanalizacja sanitarna z przyłączami, pompownia, szafka sterownicza z kablem, przewód wentylacyjny, przyłącze wody

Wnioskodawca: FOUR-GEO Grzegorz Jędrzejewski Geodezja i Kartografia

Inwestor: PWiK Radzymin Sp. z o.o.

Przewodniczący Narady: Bożena Kowalewska Główny Specjalista w Powiatowym Ośrodku Dokumentacji Geodezyjnej i Kartograficznej

STAROSTWO
POWIATOWE W WOŁOMINIE
Wydział Budownictwa
ul. Plac Konstytucji 3 Maja 19
05-250 Radzymin

Uwagi i zalecenia uczestników narady koordynacyjnej:

1.PSG sp. z o.o. - w miejscach skrzyżowań z siecią gazową prace ziemne wykonywać ręcznie z zachowaniem szczególnej ostrożności. Przed przystąpieniem do robót zgłosić nadzór techniczny do Polskiej Spółki Gazownictwa sp. z o.o. Oddział w Warszawie, Al. Jerozolimskie 179, 02-222 Warszawa, tel: (22) 667-33-51.

2.PGE - w miejscu skrzyżowania projektowanych urządzeń z istniejącą linią kablową SN-15kV na istniejące kable SN-15KV należy nałożyć rury ochronne typu AROT o śr. 160mm pod bezpośrednim nadzorem pracowników RE Legionowo tel. (22) 763-57-17.

3.WOŚ - prace ziemne w zasięgu koron drzew należy wykonywać ręcznie lub metodą bezwykopową, bez uszkodzania korzeni.

4.Przewodniczący Narady

Przy punkcie osnowy geodezyjnej prace ziemne wykonywać z zachowaniem szczególnej ostrożności.

Lista obecności uczestników narady koordynacyjnej z dn:22.10.2014

Lp	Nazwa jednostki organizacyjnej lub zarządzającego siecią	Stanowisko Uczestnika narady	Imię i Nazwisko	Podpis
1	Wydział Budownictwa Starostwa Powiatowego	Bez uwag	Paweł Susoł	Podpis nieczytelny
2.	Wydział Ochrony Środowiska	Uwaga na odwrocie	Tomasz Gumkowski	Podpis nieczytelny
3.	PGE Dystrybucja S.A. Oddział Warszawa	Uwaga na odwrocie	Stanisław Bieliński	Podpis nieczytelny
4.	Polska Spółka Gazownictwa sp. z o.o Oddział w Warszawie	Uwaga na odwrocie	Elżbieta Łukasiak	Podpis nieczytelny
5.	PWiK Radzymin Sp. z o.o.	Bez uwag	Beata Wójtowicz	Podpis nieczytelny
7.	UMiG Radzymin	Bez uwag	Robert Nogalski	Podpis nieczytelny
8.	Wnioskodawca	-	nieobecny	-

STAROSTWO
POWIATOWE W WOŁOMINIE
Wydział Budownictwa
ul. Plac Konstytucji 3 Maja 19
05-250 Radzymin

Z up. Starosty
Przewodniczący Narady Koordynacyjnej
Bożena Kowalewska
Podpis nieczytelny

Za zgodność z oryginałem:

Z up. Starosty w Wołomińskim
PODINSPEKTOR
Powiatowy Ośrodek Dokumentacji
Geodezyjnej i Kartograficznej

Mariola Łukasiewicz

MAPA DO CELÓW PROJEKTYWNYCH. Table with columns: Nazwa, Data, Stan, etc.

STAROSTWA POLSKIEGO W WŁOCŁAWIE. Starosta: Andrzej Kozłowski. Data: 2014-05-28.

Użytkownicy: projektowanie pomiarów... Wycena: FCN-GEI-GRZGOLCZ-GRZGOLCZ



WYNIENIE POMIOWI
przyłącze wody zaliczonego hydrantem
wentylacja
szafka sterownicza z kablem

Wołomin, dnia 08.01.2015 r.

WID.7130.1173.2014

DECYZJA Nr 1089/L/14

Na podstawie art. 19 ust. 2 pkt 3, art. 39 ust. 3 i ust. 3a ustawy z dnia 21 marca 1985 r. o drogach publicznych (t. j. Dz. U. z 2013 r., poz. 260 z późn. zm.) oraz art. 104 i art. 107 ustawy z dnia 14 czerwca 1960 r. Kodeks postępowania administracyjnego (t. j. Dz. U. z 2013 r., poz. 267), a także § 1 Uchwały Nr V-1/2014 Zarządu Powiatu Wołomińskiego z dnia 29 grudnia 2014 r. w sprawie upoważnień w zakresie zarządu drogami publicznymi,

po rozpatrzeniu wniosku z dnia 22 grudnia 2014 r. złożonego przez: Panią Małgorzatę Klimkiewicz- Król reprezentującą PWiK Sp. z o.o. z siedzibą w Radzyminie przy ul. Komunalnej 2 w sprawie lokalizacji w pasie drogowym drogi powiatowej 4337 W tj. ul. Korczaka, miasto Radzymin urządzenia niezwiązanego z potrzebami zarządzania drogami lub potrzebami ruchu drogowego, tzn. sieci kanalizacji sanitarnej grawitacyjnej wraz z odgałęzieniami, sieci kanalizacji sanitarnej tłocznej, pompowni ścieków wraz z kablem zasilającym i rurą wentylacyjną, rozdzielczej sieci wodociągowej

z e z w a l a m

STAROSTWO
POWIATOWE W WOŁOMINIE
Wydział Budownictwa
ul. Plac Konstytucji 3 Maja 19
05-222

1. Wnioskodawcy (PWiK Sp. z o.o. ul. Komunalna 2, 05-250 Radzymin) na lokalizację urządzenia tj. sieci kanalizacji sanitarnej grawitacyjnej wraz z odgałęzieniami, sieci kanalizacji tłocznej, pompowni ścieków wraz z kablem zasilającym i rurą wentylacyjną, rozdzielczej sieci wodociągowej w dz. nr ew. 76 obręb 05-04, w dz. nr ew. 72 obręb 05-05, w dz.nr ew. 85 i 74/8 obręb 05-03 w drodze powiatowej Nr 4337 W tj. ul. Korczaka w mieście Radzymin.

2. Ustala się następujące warunki lokalizacji:

a) przebieg ww. urządzenia w pasie drogowym, drogi powiatowej Nr 4337 W tj. ul. Korczaka, miasto Radzymin winien być zgodny z Protokołem z narady koordynacyjnej w sprawie usytuowania projektowanych sieci uzbrojenia terenu znak sprawy: PODK.6630.2053.2014, rob.2055-2014 z dnia 19.11.2014,

b) w przypadku wystąpienia kolizji uzgodnionego niniejszą decyzją urządzenia z prowadzonymi przez zarządcę drogi robotami, właściciel urządzenia zobowiązany jest do jego przebudowy na koszt własny i w terminie wyznaczonym przez zarządcę drogi, zgodnie z art. 39 ust. 5 pkt 2 ustawy o drogach publicznych,

c) lokalizacja ww. urządzenia winna być zgodna z lokalizacją przedstawioną na mapie do celów projektowych załączoną do akt sprawy i dokumentacją techniczną.

Uzasadnienie

Na podstawie art. 107 § 4 K.p.a. odstępuje się od uzasadnienia decyzji, gdyż uwzględniła ona w całości żądanie strony.

Pouczenie

Zgodnie z art. 39 ust. 3a, ust. 4, ust. 5 ustawy o drogach publicznych:

1) inwestor przed rozpoczęciem robót budowlanych, jest zobowiązany do:

- a) uzyskania pozwolenia na budowę lub zgłoszenia budowy albo wykonywania robót budowlanych;
 - b) uzgodnienia z zarządcą drogi, przed uzyskaniem pozwolenia na budowę, projektu budowlanego obiektu lub urządzenia niezwiązanego z potrzebami zarządzania drogami lub potrzebami ruchu drogowego;
 - c) uzyskania zezwolenia zarządcy drogi na zajęcie pasa drogowego, dotyczącego prowadzenia robót w pasie drogowym lub na umieszczenie w nim obiektu lub urządzenia;
 - d) utrzymanie urządzenia należy do jego posiadacza.
- 2) jeśli budowa, przebudowa lub remont drogi wymaga przełożenia urządzenia koszt tego ponosi:

- a) zarządca drogi, gdy okres umieszczenia urządzenia w pasie drogowym jest krótszy lub równy 4 lata, licząc od dnia wydania zezwolenia przez zarządcę drogi zachowując dotychczasowe właściwości użytkowe i parametry techniczne urządzenia;
- b) właściciel urządzenia, gdy okres umieszczenia urządzenia w pasie drogowym jest dłuższy niż 4 lata, licząc od dnia wydania zezwolenia przez zarządcę drogi lub gdy na żądanie właściciela wprowadzono ulepszenia w urządzeniu.

Inwestor, przed rozpoczęciem robót, jest zobowiązany do uzyskania zatwierdzenia przez zarządcę drogi projektu organizacji ruchu na czas zajęcia pasa drogowego. **W przypadku prac na nawierzchni bitumicznej zarządca drogi wymaga również sporządzenia i uzgodnienia przez wykonawcę projektu odtworzenia nawierzchni.**

Zgodnie z art. 40 ustawy o drogach publicznych prace w pasie drogowym mogą być realizowane po uprzednim uzyskaniu decyzji zezwalającej na zajęcie pasa drogowego, o którą należy wystąpić do właściciela drogi (zarządcy drogi) z jednomiesięcznym wyprzedzeniem, przed terminem planowanego zajęcia pasa drogowego. Za umieszczenie urządzeń nie związanych z funkcjonowaniem drogi zostanie naliczona opłata roczna.

Jednocześnie, Wydział Inwestycji i Drogownictwa informuje, że w lipcu 2014 r. przy ul. Korczaka po stronie południowej został wybudowany chodnik na który Wykonawca udzielił 3 letniego okresu gwarancji . W przypadku jakiegokolwiek ingerencji w wykonawstwo chodnika należy każdorazowo kontaktować się z jego Wykonawcą.

W przypadku wykonywania sieci metodą wykopu otwartego należy odtworzyć minimum całą szerokość pasa ruchu w standardzie nawierzchni KR3.

Szczegółowe warunki określające wykonanie prac w pasie drogowym i związane z tym opłaty zostaną określone w decyzji zezwalającej na zajęcie pasa drogowego. Ogólne zasady prowadzenia robót w pasie drogowym oraz zasady odtwarzania nawierzchni są dostępne w Internecie na stronie www.bip.powiat-wolominski.pl.

Od niniejszej decyzji służy stronie odwołanie do Samorządowego Kolegium Odwoławczego w Warszawie przy ul. Kieleckiej 44 za pośrednictwem Zarządu Powiatu Wołomińskiego w terminie 14 dni od dnia jej doręczenia.

Otrzymują:

1. PWiK Sp. z o.o.
ul. Komunalna 2, 05-250 Radzymin
2. a/a



Z up. Zarządu
Powiatu Wołomińskiego
Rafał Urbaniak

Wydana decyzja nie podlega opłacie skarbowej – tabela część III poz. 44 pkt 2 ppkt 9 załącznika do ustawy z dnia 16 listopada 2006 r. o opłacie skarbowej (Dz. U. Nr 225, poz. 1635 z późn. zm.).



Przedm.
12.01.2014

DECYZJA Nr 472/2014

Na podstawie art. 39 ust. 3 ustawy z dnia 21 marca 1985 r o drogach publicznych /tekst jednolity Dz. U. z 2013 r. poz. 260 z późn. zm./, art. 104 ustawy z dnia 14 czerwca 1960 r Kodeks Postępowania Administracyjnego / tekst jednolity Dz .U. z 2013 r poz. 267 z późn. zm. / oraz art. 39 ust. 2 ustawy z dnia 8 marca 1990 r o samorządzie gminnym /tekst jednolity Dz. U. 2013.594 z późn. zm./ po rozpatrzeniu wniosku złożonego przez:

Przedsiębiorstwo Wodociągów i Kanalizacji Sp. z o.o., ul. Komunalna 2; 05-250 Radzymin
o wyrażenie zgody na lokalizację sieci kanalizacji sanitarnej wraz z odgałęzieniami, budowy pompowni ścieków i przyłącza wodociągowego zakończonego hydrantem, kabla energetycznego i szafki sterowniczej, rury wentylacyjnej w pasie drogowym drogi gminnej ulic: Ogrodowej dz. ewid. nr 11, 32/8, 31/14; obręb 05-04 i dz. ewid. nr 86, 74/4; obręb 05-03, Kwitnącej dz. ewid. nr 19/6, 19/14; obręb 05-03 w Radzyminie

zezwalam Wnioskodawcy

na lokalizację sieci kanalizacji sanitarnej wraz z odgałęzieniami, budowy pompowni ścieków i przyłącza wodociągowego zakończonego hydrantem, kabla energetycznego i szafki sterowniczej, rury wentylacyjnej w pasie drogowym drogi gminnej ulic: Ogrodowej dz. ewid. nr 11, 32/8, 31/14; obręb 05-04 i dz. ewid. nr 86, 74/4; obręb 05-03, Kwitnącej dz. ewid. nr 19/6, 19/14; obręb 05-03 w Radzyminie

według lokalizacji szczegółowej określonej na mapie sytuacyjnej, zgodnie z naradą koordynacyjną znak sprawy: PODK.6630.1973.2014 Nr 1966/14 z dnia 22.10.2014 r. wydaną przez Starostwo Powiatowe w Wołominie, Wydział Uzgodniania Dokumentacji, 05-200 Wołomin, ul. Powstańców 8, dołączonej do akt sprawy.

Ustala się następujące warunki zezwolenia

1. Zgoda zarządcy drogi wyrażona w niniejszej decyzji nie jest równoznaczna z pozwoleniem na budowę, stosownie do ustawy z dnia 7 lipca 1994 r Prawo Budowlane /tekst jednolity Dz. U. z 2013 r. poz. 1409 z późn. zm. /
2. Zgoda zarządcy drogi wyrażona w niniejszej decyzji nie jest równoznaczna z zezwoleniem na prowadzenie robót w pasie drogowym, o które Inwestor musi wystąpić do Burmistrza Radzymina w trybie i na warunkach określonych w rozporządzeniu Rady Ministrów z dnia 1 czerwca 2004 r. w sprawie określenia warunków udzielania zezwoleń na zajęcie pasa drogowego/Dz. U. Nr 140 poz. 1481/
3. W zezwoleniu tym na podstawie Uchwały Nr 229/XIX/2004 Rady Miejskiej w Radzyminie z dnia 03.09.2004 r i Uchwały Nr 569/ XL /2010 Rady Miejskiej w Radzyminie z dnia 03.08.2010 r zostaną naliczone następujące opłaty:

- a/ roczna - za umieszczenie w/w wymienionych urządzeń w pasie drogowym
- b/ jednorazowa - za zajęcie pasa drogowego na okres prowadzenia robót.

UZASADNIENIE

Stosownie do art. 107 Kpa odstąpiono od uzasadnienia niniejszej decyzji, ponieważ uwzględnia ona w całości żądania strony.

POUCZENIE

Inwestor jest zobowiązany do uzyskania uzgodnienia projektu budowlanego obiektu lub urządzenia niezwiązanego z potrzebami zarządzania drogami lub potrzebami ruchu drogowego z zarządcą drogi, przed uzyskaniem pozwolenia na budowę.

Od niniejszej decyzji stronie służy odwołanie do Samorządowego Kolegium Odwoławczego z siedzibą w Warszawie przy ul. Kieleckiej 44 za moim pośrednictwem złożone w terminie 14 dni od dnia jej otrzymania.

Decyzja nie podlega opłacie skarbowej - tabela część III poz. 44 pkt. 2 ppkt 8 ustawy z dnia 16 listopada 2006 r. o opłacie skarbowej (Dz. U. 2012 . 1282- z późn. zm.).

Z up. Burmistrza
Zastępcy Burmistrza

ID. 7230.4.4.2015.MK

DECYZJA Nr 5/2015

Na podstawie art. 39 ust. 3 ustawy z dnia 21 marca 1985 r o drogach publicznych /tekst jednolity Dz. U. z 2013 r. poz. 260 z późn. zm./, art. 104 ustawy z dnia 14 czerwca 1960 r Kodeks Postępowania Administracyjnego / tekst jednolity Dz. U. z 2013 r poz. 267 z późn. zm. / oraz art. 39 ust. 2 ustawy z dnia 8 marca 1990 r o samorządzie gminnym /tekst jednolity Dz. U. 2013.594 z późn. zm./ po rozpatrzeniu wniosku złożonego przez:

Przedsiębiorstwo Wodociągów i Kanalizacji Sp. z o.o., ul. Komunalna 2; 05-250 Radzymin
o wyrażenie zgody na lokalizację sieci kanalizacji sanitarnej grawitacyjnej wraz z odgałęzieniami, sieci kanalizacji sanitarnej tłocznej w pasie drogowym drogi gminnej ulic: Ogrodowej dz. ewid. nr 11, dz. ewid. nr 32/8; obręb 05-04 w Radzyminie, dz. ewid. nr 86; obręb 05-03 w Radzyminie, Gródki dz. ewid. nr 76/8 i dz. ewid. nr 76/16; obręb 05-03 w Radzyminie, bez nazwy dz. ewid. nr 12/1; obręb 05-05 w Radzyminie

zezwalam Wnioskodawcy

na lokalizację sieci kanalizacji sanitarnej grawitacyjnej wraz z odgałęzieniami, sieci kanalizacji sanitarnej tłocznej w pasie drogowym drogi gminnej ulic: Ogrodowej dz. ewid. nr 11, dz. ewid. nr 32/8; obręb 05-04 w Radzyminie, dz. ewid. nr 86; obręb 05-03 w Radzyminie, Gródki dz. ewid. nr 76/8 i dz. ewid. nr 76/16; obręb 05-03 w Radzyminie, bez nazwy dz. ewid. nr 12/1; obręb 05-05 w Radzyminie

według lokalizacji szczegółowej określonej na mapie sytuacyjnej, zgodnie z naradą koordynacyjną znak sprawy: PODK.6630.2053.2014, rob. 2055-2014 z dnia 19.11.2014 r. wydaną przez Starostwo Powiatowe w Wołominie, Wydział Uzgadniania Dokumentacji, 05-200 Wołomin, ul. Powstańców 8, dołączonej do akt sprawy.

Ustala się następujące warunki zezwolenia

1. Zgoda zarządcy drogi wyrażona w niniejszej decyzji nie jest równoznaczna z pozwoleniem na budowę, stosownie do ustawy z dnia 7 lipca 1994 r Prawo Budowlane /tekst jednolity Dz. U. z 2013 r. poz. 1409 z późn. zm. /

2. Zgoda zarządcy drogi wyrażona w niniejszej decyzji nie jest równoznaczna z zezwoleniem na prowadzenie robót w pasie drogowym, o które Inwestor musi wystąpić do Burmistrza Radzymina w trybie i na warunkach określonych w rozporządzeniu Rady Ministrów z dnia 1 czerwca 2004 r. w sprawie określenia warunków udzielania zezwoleń na zajęcie pasa drogowego/Dz. U. Nr 140 poz. 1481/

3. W zezwoleniu tym na podstawie Uchwały Nr 229/XIX/2004 Rady Miejskiej w Radzyminie z dnia 03.09.2004 r i Uchwały Nr 569/ XL /2010 Rady Miejskiej w Radzyminie z dnia 03.08.2010 r zostaną naliczone następujące opłaty:

- a/ roczna - za umieszczenie w/w wymienionych urządzeń w pasie drogowym
- b/ jednorazowa - za zajęcie pasa drogowego na okres prowadzenia robót.

UZASADNIENIE

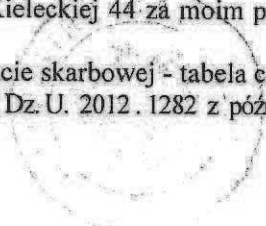
Stosownie do art. 107 Kpa odstąpiono od uzasadnienia niniejszej decyzji, ponieważ uwzględnia ona w całości żądania strony.

POUCZENIE

Inwestor jest zobowiązany do uzyskania uzgodnienia projektu budowlanego obiektu lub urządzenia niezwiązanego z potrzebami zarządzania drogami lub potrzebami ruchu drogowego z zarządcą drogi, przed uzyskaniem pozwolenia na budowę.

Od niniejszej decyzji stronie służy odwołanie do Samorządowego Kolegium Odwoławczego z siedzibą w Warszawie przy ul. Kieleckiej 44 za moim pośrednictwem złożone w terminie 14 dni od dnia jej otrzymania.

Decyzja nie podlega opłacie skarbowej - tabela część III poz. 44 pkt. 2 ppkt 8 ustawy z dnia 16 listopada 2006 r. o opłacie skarbowej (Dz. U. 2012. 1282 z późn. zm.).



BURMISTRZ
[Signature]
mgr Krzysztof Chabiński

ŚGO.6220.5-6.2014.ECh

DECYZJA Nr 265/2014

Na podstawie art. 104 ustawy z dnia 14 czerwca 1960 roku Kodeks postępowania administracyjnego (tekst jednolity: Dz. U. z 2013 roku poz. 267 ze zm.) oraz art. 71 ust. 2 pkt. 2, art. 75 ust. 1 pkt. 4 oraz art. 84 ustawy z dnia 3 października 2008 r. o udostępnianiu informacji o środowisku i jego ochronie, udziale społeczeństwa w ochronie środowiska oraz o ocenach oddziaływania na środowisko (tekst jednolity: Dz. U. z 2013r. poz. 1235 ze zm.) po rozpatrzeniu wniosku Przedsiębiorstwa Wodociągów i Kanalizacji Sp. z o.o., ul. Komunalna 2, 05 – 250 Radzymin

stwierdzam

brak potrzeby przeprowadzenia oceny oddziaływania na środowisko dla przedsięwzięcia polegającego na budowie sieci kanalizacji sanitarnej w miejscowości Radzymin, gmina Radzymin w ulicach: Ogrodowej, J. Korczaka, Waltera, Gródki, J. Tuwima, Kwitnącej, Malowniczej, Pionierskiej, S. Batorego i Konstytucji 3 Maja.

Uzasadnienie

STAROSTWO
POWIATOWE W WOŁOMINIE
Wydział Budownictwa
ul. Plac Konstytucji 3 Maja 19
05-250 Radzymin

W dniu 17.06.2014r. do Urzędu Miasta i Gminy Radzymin wpłynął wniosek Przedsiębiorstwa Wodociągów i Kanalizacji Sp. z o.o., ul. Komunalna 2, 05 – 250 Radzymin o wydanie decyzji o środowiskowych uwarunkowaniach dla inwestycji polegającej na budowie sieci kanalizacji sanitarnej w miejscowości Radzymin, gmina Radzymin w ulicach: Ogrodowej, J. Korczaka, Waltera, Gródki, J. Tuwima, Kwitnącej, Malowniczej, Pionierskiej, S. Batorego i Konstytucji 3 Maja.

Zgodnie z § 3 ust. 1 pkt. 79 rozporządzenia Rady Ministrów dnia 9 listopada 2010 roku w sprawie przedsięwzięć mogących znacząco oddziaływać na środowisko (Dz. U. z 2010 roku Nr 213 poz. 1397 ze zm.) przedmiotowe przedsięwzięcie zalicza się do przedsięwzięć mogących potencjalnie znacząco oddziaływać na środowisko „*sieci kanalizacyjne o całkowitej długości przedsięwzięcia nie mniejszej niż 1 km, z wyłączeniem ich przebudowy metodą bezwykopową, sieci kanalizacji deszczowej zlokalizowanych w pasie drogowym i obszarze kolejowym oraz przyłączy do budynków*”).

Organem właściwym do wydania decyzji o środowiskowych uwarunkowaniach na realizację przedmiotowego przedsięwzięcia na podstawie art. 75 ust 1 pkt. 4 ustawy z dnia 3 października 2008 r. o udostępnianiu informacji o środowisku i jego ochronie, udziale społeczeństwa w ochronie środowiska oraz o ocenach oddziaływania na środowisko (Dz. U. z 2013r. poz. 1235 ze zm.) jest Burmistrz Radzymina.

Na podstawie art. 64 ust. 1 pkt. 1 i pkt. 2 ustawy z dnia 3 października 2008 roku o udostępnieniu informacji o środowisku i jego ochronie, udziale społeczeństwa w ochronie środowiska oraz o ocenach oddziaływania na środowisko (tekst jednolity: Dz. U. z 2013 roku poz. 1235 ze zm.) organ prowadzący postępowanie wystąpił do Regionalnego Dyrektora Ochrony Środowiska w Warszawie oraz Państwowego Powiatowego Inspektora Sanitarnego w Wołominie z prośbą o opinię w przedmiocie obowiązku przeprowadzenia oceny oddziaływania planowanego

przedsięwzięcia na środowisku, a w przypadku zajęcia stanowiska opowiadającego się za sporządzeniem raportu dla tego przedsięwzięcia, o określenie jego zakresu.

Państwowy Powiatowy Inspektor Sanitarny w Wołominie stwierdził możliwość odstąpienia od przeprowadzenia oceny oddziaływania na środowisko - Opinia Sanitarna ZNS-717/176-25/14 z dnia 08.07.2014r.

Regionalny Dyrektor Ochrony Środowiska w Warszawie uznał brak konieczności przeprowadzenia oceny oddziaływania przedsięwzięcia na środowisko Postanowienie WOOŚ-II.4240.857.2014.MWA z dnia 21.07.2014r.

Analizując wniosek o wydanie decyzji o środowiskowych uwarunkowaniach wraz z kartą informacyjną przedsięwzięcia pod kątem uwarunkowań związanych z kwalifikowaniem przedsięwzięcia do przeprowadzenia oceny oddziaływania na środowisko oraz uwzględniając stanowiska organów opiniujących, na podstawie art. 63 ust. 2 ustawy o udostępnianiu informacji o środowisku i jego ochronie, udziale społeczeństwa w ochronie środowiska oraz o ocenach oddziaływania na środowisko, Burmistrz Radzymina, postanowieniem nr 6/2014 z dnia 04.08.2014r. znak: ŚGO.6220.5-3.2014.ECh odstąpił od obowiązku przeprowadzenia oceny oddziaływania na środowisko dla planowanego przedsięwzięcia.

Planowane przedsięwzięcie to inwestycja liniowa polegająca na budowie sieci kanalizacji sanitarnej w ulicach: Ogrodowej, J. Korczaka, Waltera, Gródki, J. Tuwima, Kwitnącej, Malowniczej, Pionierskiej, S. Batorego i Konstytucji 3 Maja w miejscowości Radzymin, gmina Radzymin.

Z uwagi na charakter i skalę planowanej inwestycji nie przewiduje się wystąpienia istotnych oddziaływań skumulowanych. Lokalizacja inwestycji wyklucza oddziaływanie transgraniczne.

Przedmiotowe przedsięwzięcie leży poza obszarami wybrzeży, poza obszarami górskimi i leśnymi oraz poza obszarami o krajobrazie mającym znaczenie historyczne, kulturowe lub archeologiczne. W bezpośrednim sąsiedztwie terenu inwestycji nie występują jeziora oraz brak jest uzdrowisk i obszary ochrony uzdrowskiej. Gęstość zaludnienia na terenie Gminy Radzymin wynosi 184 osoby/km².

Po przeanalizowaniu akt sprawy należy uznać, że zasięg przestrzenny oddziaływania przedsięwzięcia ograniczy się do najbliższego otoczenia jego realizacji.

Ponadto stwierdzono, że przedsięwzięcie nie jest zlokalizowane na obszarach wymienionych w art. 63 ust. 1 pkt. 2 ustawy o udostępnianiu informacji o środowisku i jego ochronie, udziale społeczeństwa w ochronie środowiska oraz o ocenach oddziaływania na środowisko tj. m.in. na obszarach wodno - błotnych, Natura 2000, mających znaczenie historyczne i kulturowe oraz na obszarach stanowiących część strefy ochronnej ujęć wód.

Najbliższy obszar Europejskiej Sieci Obszarów Natura 2000 Białe Błota PLH140038 oddalony jest o ok. 6,3 km od terenu planowanej inwestycji. Po analizie charakteru i lokalizacji przedsięwzięcia, stwierdza się, że ww. inwestycja nie jest przedsięwzięciem mogącym znacząco oddziaływać na cele ochrony ww. obszaru Natura 2000 oraz na spójność sieci Natura 2000.

W trakcie prowadzonego postępowania administracyjnego nie wpłynęły żadne uwagi i wnioski do planowanego przedsięwzięcia.

Teren planowanego przedsięwzięcia objęty jest miejscowym planem zagospodarowania przestrzennego. Planowana inwestycja zlokalizowana jest głównie na terenach przeznaczonych pod drogi. Planowane przedsięwzięcie nie jest sprzeczne z ustaleniami tego planu.

Mając powyższe na uwadze nie przeprowadzono oceny oddziaływania na środowisko przed wydaniem niniejszej decyzji.

Charakterystyka planowanego przedsięwzięcia stanowi załącznik nr 1 do niniejszej decyzji.

Od niniejszej decyzji Stronom przysługuje prawo wniesienia odwołania do Samorządowego Kolegium Odwoławczego w Warszawie za pośrednictwem Burmistrza Radzimina w terminie 14 dni od daty otrzymania decyzji.



Starosta Powiatowy
Zastępca Starosty
Radzymin

STAROSTWO
POWIATOWE W WOŁOMINIE
Wydział Budownictwa
ul. Plac Konstytucji 3 Maja 19
05-250 Radzymin

Pouczenie

Zgodnie z art. 72 ust. 3 ustawy z dnia 3 października 2008 r. o udostępnianiu informacji o środowisku i jego ochronie, udziale społeczeństwa w ochronie środowiska oraz o ocenach oddziaływania na środowisko (tekst jednolity: Dz. U. z 2013r. poz. 1235 ze zm.) decyzję o środowiskowych uwarunkowaniach dołącza się do wniosku o wydanie decyzji, o których mowa w art. 72 ust. 1 pkt 1 -21 wyżej powołanej ustawy. Złożenie wniosku powinno nastąpić w terminie 4 lat od dnia, w którym decyzja o środowiskowych uwarunkowaniach stała się ostateczna.

Otrzymują:

1. Przedsiębiorstwo Wodociągów i Kanalizacji Sp. z o.o., ul. Komunalna 2, 05 – 250 Radzymin,
2. pozostałe strony postępowania (przez obwieszczenie)
3. a/a

Do wiadomości:

1. Regionalny Dyrektor Ochrony Środowiska w Warszawie, ul. H. Sienkiewicza 3, 00 – 015 Warszawa,
2. Państwowy Powiatowy Inspektor Sanitarny w Wołominie, ul. Legionów 78, 05 – 200 Wołomin.

przygotowała: Ewa Cholewińska

Charakterystyka przedsięwzięcia:

Planowane przedsięwzięcie to inwestycja liniowa polegająca na budowie sieci kanalizacji sanitarnej w ulicach: Ogrodowej, J. Korczaka, Waltera, Gródki, J. Tuwima, Kwitnącej, Malowniczej, Pionierskiej, S. Batorego i Konstytucji 3 Maja w miejscowości Radzymin, gmina Radzymin.

W ramach planowanego przedsięwzięcia planuje się budowę:

- kanałów grawitacyjnych z rur wykonanych z tworzyw (PVC) o średnicy 200 mm łączonych kielichowo i uszczelnianych uszczelkami gumowymi, o długości ok. 4400 m wraz z odgałęzieniami do przyległych działek wykonanymi z rur o średnicy 160 mm i 200 mm w ilości ok. 180 sztuk i długości całkowitej ok. 900 m;
- sieci kanalizacji tłocznej z rur wykonanych z tworzyw (PE) o średnicy 110 mm łączonych przez zgrzewanie doczołowe i długości ok. 550 m w ul. Korczaka, ul. Ogrodowej z włączeniem do istniejącej kanalizacji w ul. Waltera;
- dwóch sztuk pompowni ścieków w zbiornikach podziemnych o średnicy \varnothing 1,5 m.

W punktach węzłowych, na załamaniach sieci oraz na włączeniach kanałów i części odgałęzień, wykonane zostaną szczelne studnie rewizyjne o średnicy 1,2 m z betonu oraz o średnicy 0,6 m z tworzyw sztucznych, które też nie ograniczają aktualnego zagospodarowania terenu

Przewiduje się budowę sieci kanalizacji sanitarnej i obiektów na sieci w wykopach otwartych o głębokości od 1,5m do 6,0m, umocnionych pełnymi szalunkami płytowymi. Odcinki sieci pod ciekami wodnymi (rzeka Deniaminówka oraz istniejące rowy melioracyjne), wykonane będą metodą przewiertu w rurze osłonowej.

Zastosowana technologia nie spowoduje eksfiltracji ścieków do gruntu, a także infiltracji wód gruntowych do sieci kanalizacyjnej. Całość przewidzianych do zastosowania materiałów i technologii przyczyni się do poprawy środowiska, a w trakcie ich eksploatacji nie powoduje zanieczyszczenia środowiska jak również nie oddziałuje na nie. Zastosowany materiał będzie spełniał niezbędne atesty higieniczne i nie będzie zawierał substancji niebezpiecznych (np. azbestu).

W większości przypadków układania sieci (niezależnie od rodzaju i średnicy rur) prace montażowe należy wykonywać w wykopach otwartych wąskoprzestrzennych. Częściowo w miejscach trudnodostępnych zaprojektowane zostaną przejścia siecią metodą przecisku sterowanego. Po zakończeniu prac i doprowadzeniu terenu do stanu pierwotnego, zajęta będzie jedynie powierzchnia w rzucie rur średnic odpowiednio \varnothing 110, 160 i 200.

Szerokość wykopów wynosić będzie od około 1,2m do 1,5m. Na okres budowy zajęty będzie pas terenu o szerokości ok. 3,0m, który po zakończeniu inwestycji będzie doprowadzony do stanu pierwotnego umożliwiającego dotychczasowy sposób użytkowania.

Sieć projektuje się w drogach gminnych, prywatnych, powiatowej, wojewódzkiej, a także w drodze będącej w zarządzie Generalnej Dyrekcji Dróg Krajowych i Autostrad.

W czasie realizacji inwestycji nie wyklucza się możliwości odwodnienia wykopów pod rurociągi. Dla projektowanej kanalizacji przyjęto odwadnianie wykopów trzema metodami – w zależności od występujących na danym odcinku warunków gruntowo-wodnych, a więc takimi jak:

- odwodnienie powierzchniowe dna wykopu (w przypadku niskiego poziomu wód gruntowych i małego dopływu tych wód do wykopu, grunty nieprzepuszczalne),
- ścianka szczelna i odwodnienie powierzchniowe dna wykopu (w przypadku wysokiego poziomu wód gruntowych i gruntów dobrze wodoprzepuszczalnych lub gruntów z możliwością występowania kurzawki); zastosowanie ścianki szczelnej nie spowoduje występowania leja depresji,
- igłofiltry usytuowane wzdłuż wykopu – jeden szereg (w przypadku wysokiego poziomu wód gruntowych i gruntów średnio i dobrze przepuszczalnych).

Ewentualne obniżenie poziomu wód gruntowych spowodowane odwadnianiem wykopów będzie miało charakter przejściowy, przy czym w przypadku zbliżenia się z robotami do większych zbiorowisk roślinności wysokiej, prace prowadzone będą w możliwie najszybszym czasie, aby ograniczyć do minimum okres odwodnienia. W celu minimalizacji zakresu oddziaływania

34
przedsięwzięcia na środowisko wykonawca powinien realizować zadanie w okresach bezdeszczowych oraz poza okresem napływu wód roztopowych, aby uniknąć odwodnienia wykopów za pomocą igłofiltrów.

Przyjęta koncepcja technologii transportu ścieków poprzez sieć sanitarną zakłada współpracę kanałów grawitacyjnych i tłocznych. Ścieki które zostaną zebrane z planowanego terenu zostaną zrzucone do projektowanych pompowni ścieków, a przewodem tłocznym do istniejącej kanalizacji sanitarnej i dalej do oczyszczalni ścieków. Szczelność sieci sanitarnej zapobiegnie degradacji i zanieczyszczeniu profilu glebowego oraz migracji ścieków do wód gruntowych i powierzchniowych w obrębie terenu objętego planowanym przedsięwzięciem. Dzięki rozwiązaniom techniczno- technologicznym przy budowie pompowni, polegających na zastosowaniu pomp zatapialnych, hermetyzacji szczelnych studni oraz eliminacji gospodarki skratkami oddziaływanie automatycznych pompowni na środowisko jest nieznaczne, wystąpi jedynie znikoma emisja hałasu i substancji gazowych. W celu eliminacji przedostawania się nieprzyjemnych zapachów do otoczenia przewiduje się zastosowanie biofiltrów na instalacji wentylacyjnej pompowni.

Z up. Burmistrza
Zastępcy Burmistrza

Andrzej Siarna

STAROSTWO
POWIATOWE W WOŁOMINIE
Wydział Budc. wnlctwa
ul. Plac Konstytu. : 3 Maja 19
05-250 Radzymin

MRP
03.02.2015

Wołomin, 02 lutego 2015 r.

40

WOŚ.6341.1.2015.

Decyzja Nr 46 /15

Na podstawie art. 5 ust. 3 pkt 1 lit. a, art. 9 ust. 1 pkt 1c, ust. 2 pkt 1 lit. b, art. 11 ust. 1 pkt 4, art. 20 ust. 1 pkt 5, ust. 2, 5, art. 122 ust. 1 pkt 3, art. 123 ust. 2, 3, art. 127 ust. 6, 7, art. 128 ust. 1 pkt 6, 8, 11, art. 131 ust. 1, 2, art. 135 pkt 3, art. 140 ust. 1 ustawy z dnia 18 lipca 2001 r. Prawo wodne (Dz. U. z 2012 r. poz. 145 z późn. zm.) oraz art. 104 i 107 ustawy z dnia 14 czerwca 1960 r. Kodeks postępowania administracyjnego (Dz. U. z 2013 r. poz. 267 z późn. zm.), po rozpatrzeniu wniosku z dnia 31.12.2014 r., Prezesa Zarządu Przedsiębiorstwa Wodociągów i Kanalizacji sp. z o.o. w Radzyminie, ul. Komunalna 2, 05-250 Radzymin, w sprawie udzielenia pozwolenia wodnoprawnego,

I. udzielam Przedsiębiorstwu Wodociągów i Kanalizacji sp. z o.o. w Radzyminie, pozwolenia wodnoprawnego na przeprowadzenie kanalizacji sanitarnej grawitacyjnej i tłocznej, pod dnem przepustu na rzece Beniaminówka, w km 15+037, w pasie ulicy Korczaka, w msc. Radzymin,

II. ustalam warunki wykonywania uprawnień wynikających z niniejszego pozwolenia:

1. opis projektowanego przeprowadzenia kanalizacji sanitarnej, o którym mowa w pkt I niniejszej decyzji:
 - a. przeprowadzić kanalizację sanitarną przez rzekę Beniaminówkę, na głębokości 1,2 m pod dnem istniejącego przepustu na ww. rzece, metodą bezwykopową (przewiertu sterowanego) w rurze osłonowej, uwzględniając warunki określone w poniższej tabeli,
 - b. parametry i położenie przeprowadzenia kanalizacji sanitarnej przez rzekę Beniaminówkę, wg tabeli nr 1:

Tabela nr 1

Rodzaj projektowanego przejścia kanalizacji sanitarnej		kanalizacja grawitacyjna	kanalizacja tłoczna
Położenie projektowanego przejścia		rzeka Beniaminówka w km 15+037 dz. nr ew. 76 obr. 05-04, 72 obr.05-05 Radzymin, ul. Korczaka	
Współrzędne geograficzne przejścia		N 52°24'50,84" E 21°11'38,47 "	N 52°24'50,88" E 21°11'38,49"
Projektowana rura osłonowa	długość [m]	10,00	
	średnica [mm]	400	200
	górną rzędną [m n. p. m]	86,44	
	dolną rzędną [m n. p. m]	86,04	86,24
Powierzchnia gruntu pokryta wodami stanowiącymi własność Skarbu Państwa [m ²]		15,00	

III. ustalam obowiązki niezbędne ze względu na ochronę zasobów środowiska, interesów ludności i gospodarki:

1. prace wykonywać pod nadzorem osoby z uprawnieniami odpowiedniej specjalności,
2. przed rozpoczęciem robót wykonać geodezyjne wytyczenie inwestycji, a po jej wykonaniu sporządzić geodezyjną inwentaryzację powykonawczą, którą należy złożyć w Powiatowym Ośrodku Dokumentacji Geodezyjnej i Kartograficznej Starostwa

Powiatowego w Wołominie przy ul. Powstańców 8/10, a także w Inspektoracie WZMiUW w Wołominie, ul. Kobyłkowska 1;

3. po zakończeniu prac związanych z wykonaniem ww. przeprowadzenia projektowanej kanalizacji sanitarnej grawitacyjnej i tłocznej, pod dnem przepustu na rzece Beniaminówka, należy uporządkować przyległy teren oraz doprowadzić go do właściwego stanu technicznego;
4. powiadomić Inspektorat WZMiUW w Wołominie o terminie rozpoczęcia oraz zakończenia robót z siedmiodniowym wyprzedzeniem,
5. wytworzone odpady zagospodarować zgodnie z odpowiednimi uregulowaniami dokonanymi na podstawie ustawy z dnia 14 grudnia 2012 r. o odpadach (Dz. U. z 2013 r. poz. 21 z późn. zm.);
6. w przypadku wystąpienia z winy Inwestora, szkód na terenach przyległych, jest on zobowiązany do ich usunięcia na koszt własny oraz do pokrycia wynikłych strat (niniejsze pozwolenie nie narusza praw osób trzecich do roszczeń z tytułu ewentualnych szkód).

Pozwolenie wodnoprawne wygasa, jeżeli Wnioskodawca nie rozpoczął wykonywania urządzeń wodnych w terminie 3 lat od dnia, w którym pozwolenie wodnoprawne na wykonanie tych urządzeń stało się ostateczne – art. 135 pkt 3) ustawy z dnia 18 lipca 2001r. Prawo wodne (Dz. U. z 2012 r. poz. 145 z późn. zm.).

Zgodnie z art. 123 ust. 2 ustawy z dn. 18 lipca 2001 r. Prawo wodne (Dz. U. z 2012 r. poz. 145 z późn. zm.), pozwolenie wodnoprawne nie rodzi praw do nieruchomości i urządzeń wodnych koniecznych do jego realizacji oraz nie narusza prawa własności i uprawnień osób trzecich przysługujących wobec tych nieruchomości i urządzeń.

Uzasadnienie

W dniu 02.01.2015 r. do Starosty Wołomińskiego wpłynął wniosek Prezesa Przedsiębiorstwa Wodociągów i Kanalizacji sp. z o.o., w Radzyminie, ul. Komunalna 2, 05-250 Radzymin, w sprawie udzielenia pozwolenia wodnoprawnego na przeprowadzenie przez rzekę przejść projektowanej kanalizacji sanitarnej grawitacyjnej i tłocznej, pod dnem przepustu na rzece Beniaminówka, w km 15+037 w pasie ulicy Korczaka, w miejscowości Radzymin.

Do wniosku dołączono m.in.:

1. „Operat wodnoprawny na wykonanie przejść projektowanej kanalizacji sanitarnej grawitacyjnej oraz tłocznej, pod dnem przepustu na rzece Beniaminówka, w km 15+037, w miejscowości Radzymin, w ciągu ulicy Korczaka, w msc. Radzymin” – sporządzony przez mgr inż. Grażynę Ośko (upr. nr Wa-507/94, Wa-995/94), w grudniu 2014 r.;
2. opis przedsięwzięcia sporządzony w języku nie technicznym;
3. wypis i wyrys z planu miejscowego Miasta i Gminy Radzymin dla przedmiotowych działek - pismo Burmistrza Radzymina, z dnia 11 czerwca 2014 r., znak: GPiB.6727.447.2014.AR;
4. wypis uproszczony z rejestru gruntów dla przedmiotowych działek;
5. pisma Wojewódzkiego Zarządu Melioracji i Urządzeń Wodnych Oddział w Warszawie, Inspektorat w Wołominie, ul. Kobyłkowska 1, 05-200 Wołomin, dot. warunków przeprowadzenia projektowanej kanalizacji sanitarnej przez rzekę Beniaminówkę w km 15+037 w miejscowości Radzymin – pismo z dnia 16.07.2014 r., znak: W/Iwo-4105.650/14, pismo z dnia 30.12.2014 r., znak: W/Iwo-4105.1298/14.

Na podstawie art. 140 ust. 1 ustawy z dnia 18 lipca 2001r. Prawo wodne (Dz. U. z 2012r., poz. 145 ze zm.) – organem właściwym do wydania niniejszego pozwolenia wodnoprawnego jest starosta.

Informację o wszczęciu postępowania wodnoprawnego podano do publicznej wiadomości, zgodnie z art. 127 ust. 6 ustawy z dnia 18 lipca 2001 r. - Prawo wodne (Dz. U. z 2012 r. poz. 145 z późn. zm.), zawiadomieniem z dnia 09.01.2015 r., znak: WOŚ.6341.1.2015. Do dnia wydania niniejszej decyzji nie wpłynęły żadne uwagi, ani wnioski w przedmiotowej sprawie.

I. W wyniku przeprowadzonego postępowania oraz na podstawie przedłożonego operatu wodnoprawnego ustalono, że:

1. Wnioskodawca planuje przeprowadzić kanalizację sanitarną grawitacyjną i tłoczną w rurach osłonowych w km 15+037 rzeki Beniaminówki, w miejscowości Radzymin;
2. planowane prace dot. przeprowadzenia kanalizacji przez rzekę Beniaminówkę w km 15+037, wykonane będą metodą bezwykopową;
3. rzeka Beniaminówka jest zaliczana do śródlądowych wód powierzchniowych, stanowiących własność publiczną, istotnych dla regulacji stosunków wodnych na potrzeby rolnictwa (Dz. U. z 2002 r. Nr 16 poz. 149); prawa właścicielskie w stosunku do wód publicznych stanowiących własność Skarbu Państwa wykonuje Marszałek Województwa Mazowieckiego, a w jego imieniu – Wojewódzki Zarząd Melioracji i Urządzeń Wodnych w Warszawie;
4. przeprowadzenie kanalizacji sanitarnej przez ww. rzekę zajmuje grunty pokryte wodami stanowiącymi własność Skarbu Państwa, o powierzchni 15,00 m²;
5. według Autora ww. operatu wodnoprawnego:
 - a. przeprowadzenie ww. kanalizacji sanitarnej przez ww. rzekę w oparciu o rozwiązania techniczne opisane w operacie, nie wpłynie negatywnie na środowisko, w tym na przepływ wód powierzchniowych i podziemnych;
 - b. w zasięgu oddziaływania planowanej inwestycji nie występują formy ochrony przyrody w rozumieniu ustawy z dnia 16 kwietnia 2004 r. o ochronie przyrody (Dz. U. z 2013 r. poz. 627 z późn. zm.).

II. Zgodnie z obowiązującymi przepisami:

1. rzeka Beniaminówka zalicza się do śródlądowych wód powierzchniowych płynących w ciekach naturalnych – art. 5 ust. 3 pkt 1 lit. a ustawy z dnia 18 lipca 2001 r. Prawo wodne (Dz. U. z 2012 r. poz. 145 z późn. zm.),
2. do przeprowadzenia kanalizacji sanitarnej przez wody powierzchniowe stosuje się przepisy dotyczące wykonania urządzeń wodnych – art. 9 ust. 2 pkt 1 lit. b ww. ustawy Prawo wodne,
3. oddanie w użytkowanie za opłatą roczną gruntów pokrytych wodami, stanowiących własność Skarbu Państwa, niezbędnych do wykonywania infrastruktury komunalnej tj.: prowadzenia kanalizacji sanitarnej, związane jest z art. 20 ust. 1 pkt 8 ww. ustawy Prawo wodne,
4. w świetle art. 122 ust. 1 pkt 3 ww. ustawy Prawo wodne, wykonywanie prac polegających na przeprowadzeniu kanalizacji sanitarnej przez rzekę wymaga uzyskania pozwolenia wodnoprawnego,
5. Wnioskodawcy, który nie uzyskał praw do nieruchomości lub urządzeń koniecznych do realizacji pozwolenia wodnoprawnego, nie przysługuje roszczenie o zwrot nakładów poniesionych w związku z otrzymanym pozwoleniem – art. 123 ust. 3 ww. ustawy Prawo wodne.

W związku powyższym rozstrzygnięto jak na wstępie.

Od niniejszej decyzji przysługuje stronie odwołanie do Dyrektora Regionalnego Zarządu Gospodarki Wodnej w Warszawie, ul. Zarzecze 13B, 03-194 Warszawa, za pośrednictwem Starosty Wołomińskiego w terminie 14 dni od daty jej doręczenia.

Za wydanie niniejszej decyzji uiszczono opłatę skarbową w wysokości 217,00 zł (cz. III. poz. 24 załącznika do ustawy z 16.11.2006 r. o opłacie skarbowej – (Dz. U. z 2014 r. poz.1628) na konto Urzędu Miejskiego w Wołominie nr 49 1240 6074 1111 0000 4991 6047. Potwierdzenie wpłaty nr 2015/65 z dnia 02.01.2015 r.



Z up. STAROSTY

Adam Łossin
WICESTAROSTA

Otrzymuje:

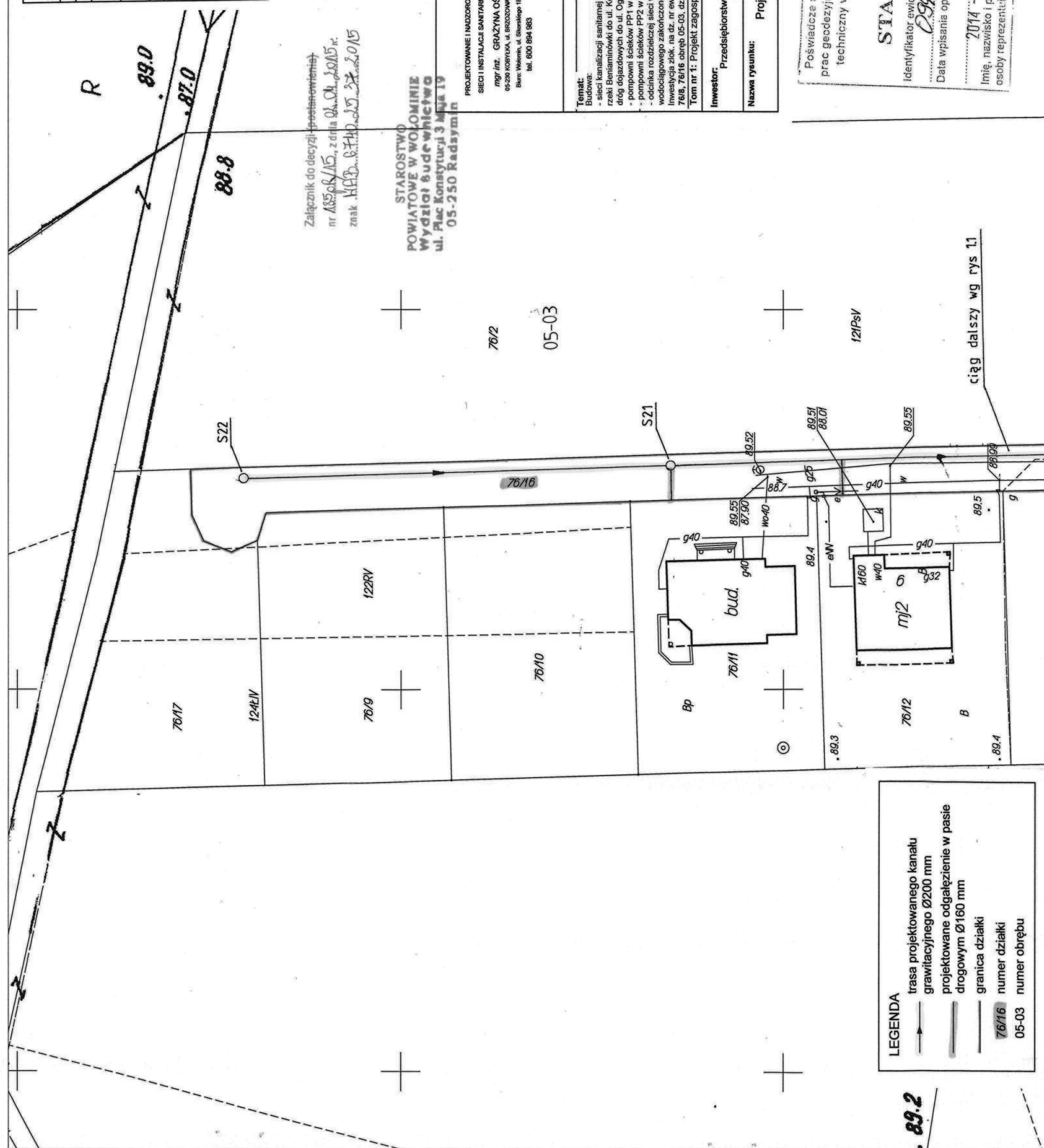
1. Przedsiębiorstwo Wodociągów i Kanalizacji sp. z o.o. w Radzyminie, ul. Komunalna 2, 05-250 Radzymin,
2. Wojewódzki Zarząd Melioracji i Urządzeń Wodnych w Warszawie, Oddział Warszawa, Inspektorat w Wołominie, ul. Kobyłkowska 1, 05-200 Wołomin,
3. Wydział Inwestycji i Drogownictwa Starostwa Powiatowego w Wołominie, ul. Kobyłkowska 1a, 05-200 Wołomin.

Do wiadomości:

4. Regionalny Zarząd Gospodarki Wodnej w Warszawie, ul. Zarzecze 13B, 03-194 Warszawa,
5. Urząd Marszałkowski Województwa Mazowieckiego Delegatura w Ostrołęce, ul. Piłsudskiego 38, 07-410 Ostrołęka,
6. aa.

STAROSTWO
W WOŁOMINIE
-drogownictwa
-inwestycji 3 Maja 19
10 Radzymin





MAPA DO CEŁÓW PROJEKTOWYCH
 Radzimin ul. Korczaka obr.05-03 .dz.85 obr 05-04 dz.76
 Oznaczenie kancelaryjne pracy geodezyjnej 094-1382/13

Miejscowość	Radzimin
Jednostka ewidencyjna	143409_4
Identyfikator nazwa	Radzimin
Identyfikator nazwa	0023
Obręb ewidencyjny nazwa	05-03
Skala mapy/sekcja mapy	1:500
Nazwa układu prostokątnych płaskich wysokości	numeryczna
Współrzędnych	2000 sfera 7121
Oznaczenie granic obszaru aktualizacji	Kronsztaht 86
Oznaczenie i informacje o służebnościach gruntowych mających wpływ na zagospodarowanie gruntów, zlokalizowanych w granicach projektowanej inwestycji	wykonano bez ustalenia obciążeń
Oznaczenie i symboli konturu użytku gruntowego, który nie jest ujawniony w bazie danych ewid. gruntów i budynków	-
Nie wyklucza się istnienia w terenie innych nie wykazanych na mapie urządzeń podziemnych których nie zgłoszono do inwentaryzacji	-

Załącznik do decyzji (prostanowienia) nr 1858/15, z dnia 04.04.2015 r. znak: KERG.094.1382.13.2.015

STAROSTWO POWIATOWE W WOŁOMINIE
 Wydział Budownictwa
 ul. Plac Konstytucji 3 Maja 19
 05-250 Radzimin

FOUR-GEO
 GEODAZJA
 inż. Andrzej Konopka
 (imię i nazwisko, nr. tel., data i podpis geodety odpowiedzialnego)

FUNKCJA		imię i nazwisko	Nr uprawnień	Podpis
Projektował:		mgr inż. Grzegorz Ośko	Wa-507/94	[Podpis]
Sprawdził:		mgr inż. Paweł Wyszniak	Wz-100/03	[Podpis]
Projektował:		mgr inż. Lubwik Kusiek	Lu-100/03	[Podpis]
Sprawdził:		mgr inż. Stanisław Guzek	ST-31/85	[Podpis]

BRANŻA SANITARNIA

BRANŻA ELEKTRYCZNA

PROJEKT BUDOWLANY

Temat: SIECI INSTALACJI SANITARNYCH
 Budowa: SIECI INSTALACJI SANITARNYCH
 mgr inż. GRAZYNA OŚKO
 05-250 WOŁOMIN, UL. SZCZĘPÓWA 24A
 Budynek, ul. Szczępowa 192
 tel. 800 884 883

Opis: - sieć kanalizacji sanitarnej grawitacyjnej w Radziminie w ulicach Korczaka, Tuwima, Grocki, Ogrodowej (na odcinku od rzeki Beniaminiówki do ul. Korczaka), Malowniczej, Kwilnacji, na terenie drogi dojazdowej do ul. Korczaka oraz na terenie dróg dojazdowych do ul. Ogrodowej wraz z odgałęzzeniami do posesji prywatnych.
 - pompy ściekowe PP1 w ul. Ogrodowej wraz z przewodami tłocznymi i instalacjami elektrycznymi i AKPIA
 - odcinka rozdzielczej sieci wodociągowej w ul. Korczaka wraz z przewodami tłocznymi i instalacjami elektrycznymi i AKPIA
 wodociągowego zakonreowanego hydrantem do pompy PP1 w ul. Ogrodowej
 76/16, obręb 05-03, dz. nr ew. 72, 121, 121/1, obręb 05-03 jednostka ew. Radzimin.

Investor:	Przedsiębiorstwo Wodociągów i Kanalizacji Sp. z o.o. w Radziminie, ul. Komunalna 2, 05-250 Radzimin
Data:	02.2015r.
Nr rysunku:	1.2
Skala:	1 : 500

Starosta Wołomiński

Starosta Wołomiński
 Identyfikator ewidencyjny materiału zasobu - operatu technicznego:
 094-1382/13
 Data wpisania operatu technicznego do ewidencji materiałów państwowego zasobu geodezyjnego i kartograficznego

2014-07-23
 Imię, nazwisko i podpis osoby reprezentującej organ: [Podpis]

LEGENDA

	trasa projektowanego kanału grawitacyjnego Ø200 mm
	projektowane odgałęzienie w pasie drogowym Ø160 mm
	granica działki
	numer działki
	numer obrębu

