

Wołomin dnia 07.09.2016

Starosta Wołomiński
ul. Prądyńskiego 3
05-200 Wołomin

Protokół z narady koordynacyjnej w sprawie usytuowania projektowanych sieci uzbrojenia terenu.

Znak Sprawy: **PODK.6630.658 .2016**

Data wpływu wniosku: 31.08.2016

Sposób przeprowadzenia narady koordynacyjnej : SPOTKANIE (posiedzenie)
Miejsce przeprowadzenia narady koordynacyjnej : Wołomin ul. Powstańców 8/10

Lokalizacja obiektu: m. Radzymin, ul. Korczaka, dz. 72 obr. 05-05
Przedmiot narady: przyłącze kablowe eN, przewód wentylacyjny

Wnioskodawca: „NORTH” Usługi Geodezyjne i Projektowe Paweł Piotrkowicz
Inwestor: PWiK Sp. z o.o. Radzymin

Przewodniczący Narady Koordynacyjnej: Bożena Kowalewska - Główny Specjalista w Powiatowym Ośrodku Dokumentacji Geodezyjnej i Kartograficznej

Uwagi i zalecenia uczestników narady koordynacyjnej:

1) A D






Należy uzyskać decyzję na umieszczenie urządzenia w pasie drogowym od zarządzającego ulicą (drogą).

Przed przystąpieniem do robót należy uzyskać decyzję na zajęcie pasa drogowego od zarządzającego (zarządzających) ulicą (ulicami).

Przed przystąpieniem do robót w pasie drogowym należy opracować projekt organizacji ruchu na czas budowy. Projekt uzgodnić z Powiatowym Inspektorem Ruchu Drogowego.

Przejsie przez jezdnię ulicy (drogi) wykonać bez naruszania jej konstrukcji.

Lista obecności uczestników narady koordynacyjnej z dn.07.09.2016

Lp	Nazwa jednostki organizacyjnej lub zarządzającego siecią	Stanowisko Uczestnika narady	Imię i Nazwisko	Podpis
1.	Przewodniczący Narady Koordynacyjnej	b.u.	Piotr Glebicki Bożena Kowalewska	
2.	Wydział Budownictwa	b.u.	Paweł Szwed	
3.	Wydział Inwestycji i Drogownictwa	UWAGI NA ODWROCIK	WALDEMAR JEZNAJCZAK	
4.	PGE Dystrybucja S.A. Oddział Warszawa	b.u.	Marcin Melich	
5.	Przedsiębiorstwo Wodociągów i Kanalizacji Sp. z o.o. Radzymin	bez uwag	Arkadiusz Teodorczyk	
6.	Projektant	—	MB	—
7.				

Z up. Starosty
Przewodniczący Narady Koordynacyjnej

Z up. Starosty Wołomińskiego
PIOTR GLEBIŃSKI
Powiatowe Biuro Inżynierskie Dokumentacji
Geodezyjnej i Kartograficznej

Piotr Glebicki

MAPA DO CELÓW PROJEKTOWYCH

Skala: 1:500
Miejscowość: m. Radzymin, ul. Korczaka
Jednostka ewidencyjna: 143409_4 – Radzymin – miasto
Obręb: 05 – 05 dz. ew. 72
Oznaczenie kancelaryjne zgłoszenia pracy geodezyjnej:
KERG: 094-18/16 l. dz. 6640.131.2016
Nazwa układu współrzędnych:
prostokątnych płaskich: 2000 strefa 7
układu wysokości: Kronsztadt 86
Oznaczenie granic obszaru, który był przedmiotem aktualizacji: kolor zielony
Pomiar aktualizacyjny wykonano: 14 stycznia 2016
Mapa do celów projektowych została wykonana bez ustalenia, czy w granicach działki ewidencyjnej oznaczonej numerem 72, grunty zostały obciążone służebnościami gruntowymi.
Na terenie przedstawionym na niniejszej mapie może wystąpić dodatkowe uzbrojenie podziemne nieposiadające dokumentacji w instytucjach branżowych i niedające się wykryć aparaturą.
Mapa niniejsza może służyć do opracowania projektu technicznego i uzgodnienia w Zespole Uzgodnień Dokumentacji.

Wykonawca: **"NORTH"**
USŁUGI GEODEZYJNE I PROJEKTOWE
inż. Paweł Piotrkowicz
05-230 Kobyłka, ul. Słowackiego 13 A
tel. (0-22) 786-23-34, 0-502-067-425
REGON 016173432, NIP. 125-063-31-03
Kierownik robót:
GEODETA UPRAWNIONY
inż. Marcin Krawczyk
Nr udz. 19385

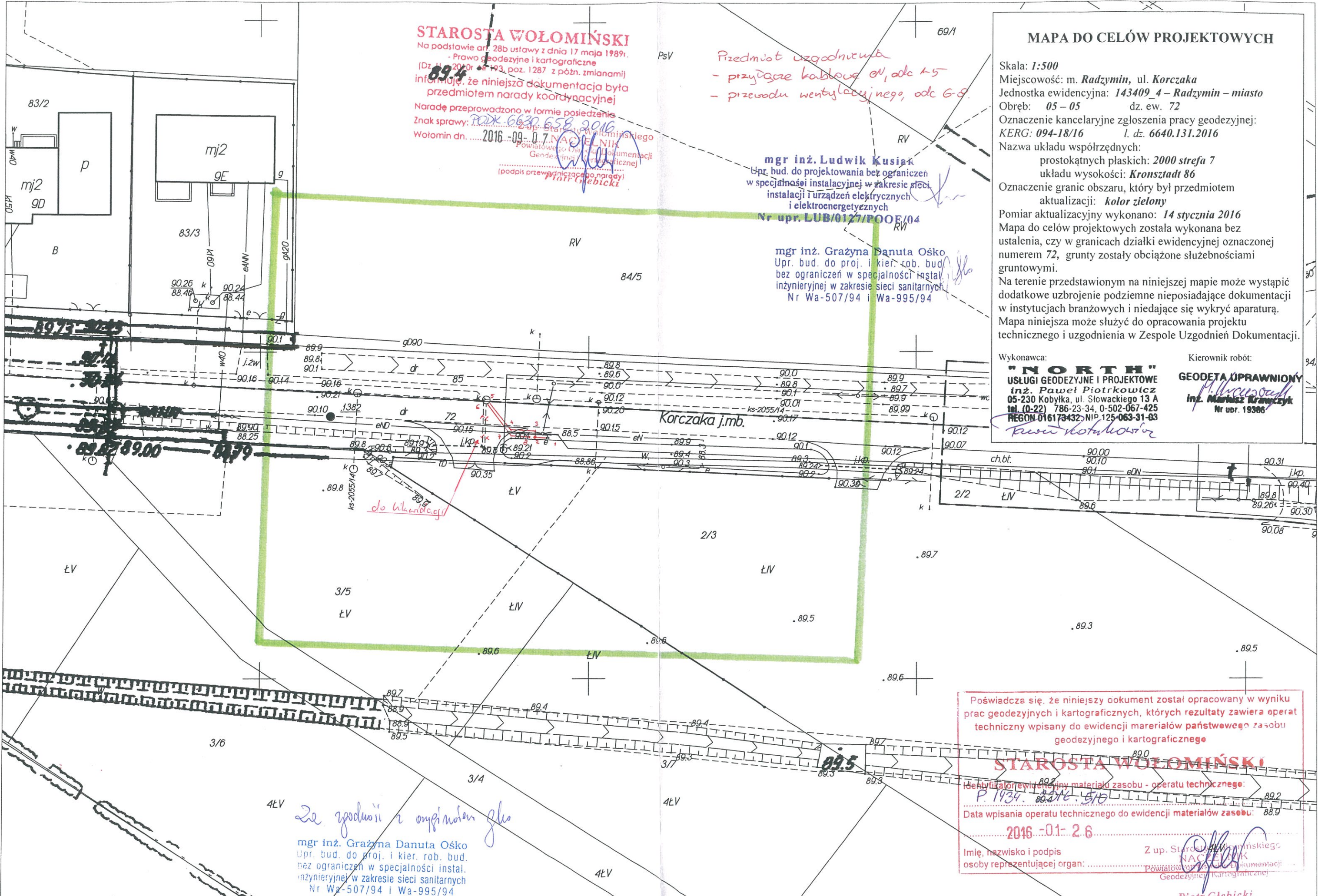
STAROSTA WOŁOMIŃSKI

Na podstawie art. 28b ustawy z dnia 17 maja 1989r.
- Prawo geodezyjne i kartograficzne
(Dz. U. z 2000r. nr 193, poz. 1287 z późn. zmianami)
informuję, że niniejsza dokumentacja była przedmiotem narady koordynacyjnej
Naradę przeprowadzono w formie posiedzenia
Znak sprawy: PDK.6630.658.2016
Wołomin dn. 2016-09-07
NACZELNIK
Powiatowego Urzędu Geodezyjnego i Kartograficznego
(podpis przewodniczącego narady)
Piotr Głębicki

Przedmiot uzgodnienia
- przyłącze kablowe en, odc 4-5
- przewodu wentylacyjnego, odc 6-8

mgr inż. Ludwik Kusiak
Upr. bud. do projektowania bez ograniczeń w specjalności instalacyjnej w zakresie sieci, instalacji i urządzeń elektrycznych i elektroenergetycznych
Nr upr. LUB/0127/POOF/04

mgr inż. Grażyna Danuta Oško
Upr. bud. do proj. i kier. rob. bud. bez ograniczeń w specjalności instal. inżynierskiej w zakresie sieci sanitarnych
Nr Wa-507/94 i Wa-995/94



Ze zgodności z opiniami gło
mgr inż. Grażyna Danuta Oško
Upr. bud. do proj. i kier. rob. bud. bez ograniczeń w specjalności instal. inżynierskiej w zakresie sieci sanitarnych
Nr Wa-507/94 i Wa-995/94

Poświadczam, że niniejszy dokument został opracowany w wyniku prac geodezyjnych i kartograficznych, których rezultaty zawiera operat techniczny wpisany do ewidencji materiałów państwowego zasobu geodezyjnego i kartograficznego

STAROSTA WOŁOMIŃSKI
Identyfikator ewidencyjny materiału zasobu - operatu technicznego:
P.1939. 2016. 510
Data wpisania operatu technicznego do ewidencji materiałów zasobu:
2016-01-26
Imię, nazwisko i podpis osoby reprezentującej organ: *Piotr Głębicki*
Z up. Starosty Wołomińskiego
NACZELNIK
Powiatowego Urzędu Geodezyjnego i Kartograficznego
Piotr Głębicki