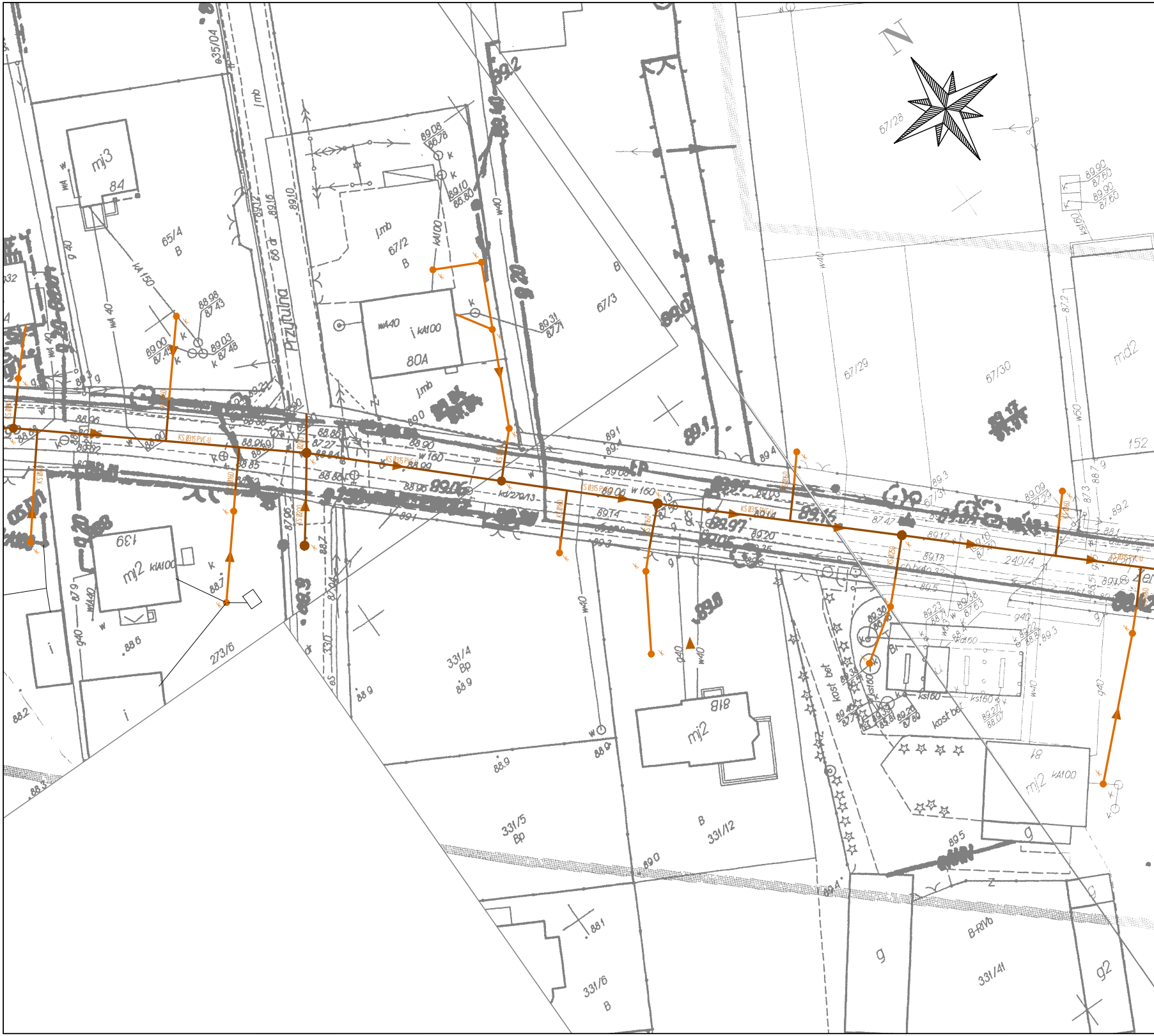
N
mj3
84
65/4
B
635/04
67/2
B
j.mb
80A
kA100
wA40
67/3
B
Przytulna
67/28
67/29
67/30
mdl2
152
KS Ø315 PVC-U
w 160
kd/270/13
240/4
mj2
kA100
139
273/6
331/4
Bp
331/5
Bp
331/12
B
818
mj2
331/6
B
331/41
B-RIVb
g
g2
kost bet
ks160
w40
g40
88.9
89.0
89.4
89.5

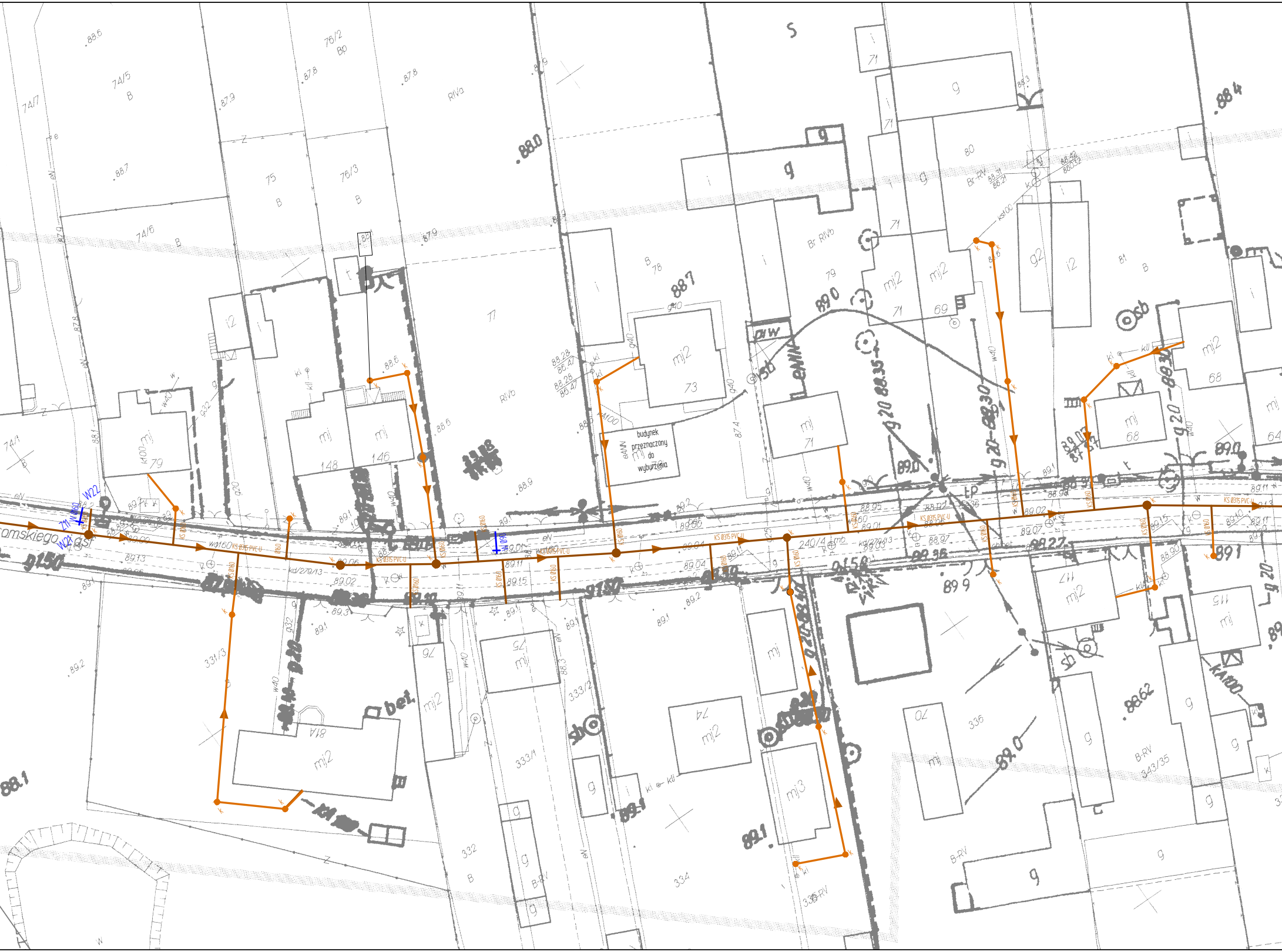

omskiego Józef
W22
W21
Z1
wd150
g150
KS Ø315 PVC-U
KS Ø160
kd/279/13
240/4
kd/279/13
74/7
74/5
B
76/2
Bp
75
B
76/3
B
74/6
B
RIVa
RIVb
77
78
B
79
80
81
B
Br-RIV
Br RIVb
73
71
69
68
64
79
148
146
budynek
przeznaczony
do
wyburzenia
mj
mj2
mj3
g
g2
i
i2
t
DIW
sb
bet.
74/1
331/3
332
B
333/1
333/2
334
335 B-RV
336
B-RV
343/35
B-RV
814
76
75
74
70
117
115
88.5
88.0
88.4
88.7
88.1
89.0
89.1
89.2
89.9
88.62

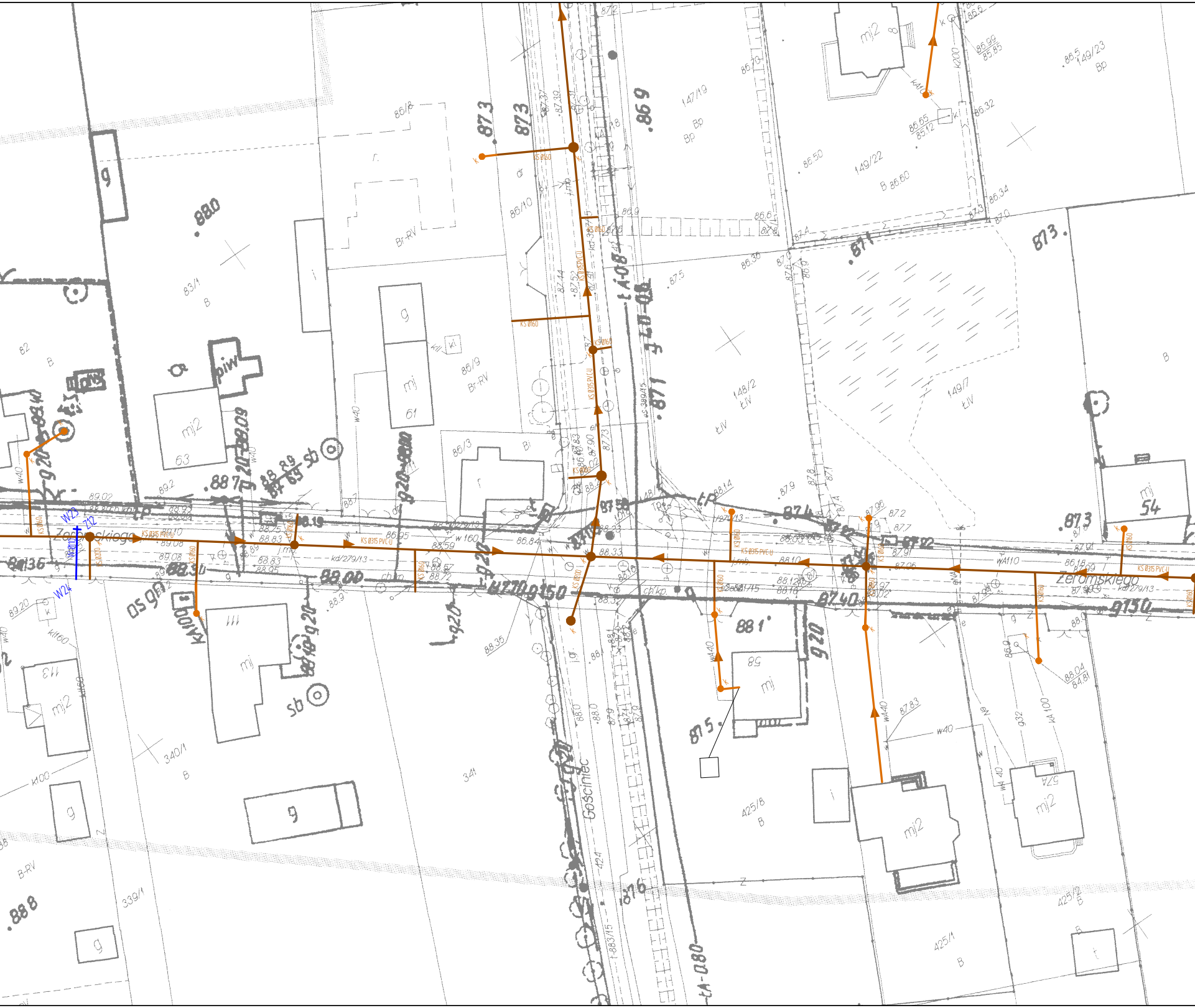

Żeromskiego
Gościniec
Zeromskiego
KS Ø315 PVC-U
KS Ø160
KS Ø200
W23
W24
Z12
kd/279/13
kd/279/13
g150
W270
kA100
kA 100
WA40
WA110
w160
w40
k200
mj2
mj
mj2
g
sb
piw
88.0
87.3
87.3
86.9
87.1
87.4
88.1
87.5
87.6
88.8
87.40
88.00
88.33
88.35
88.94
83/1
86/9
86/10
86/13
86/8
147/19
148/2
149/7
149/22
149/23
340/1
341
339/1
425/8
425/1
425/2
61
63
85
54
113
574

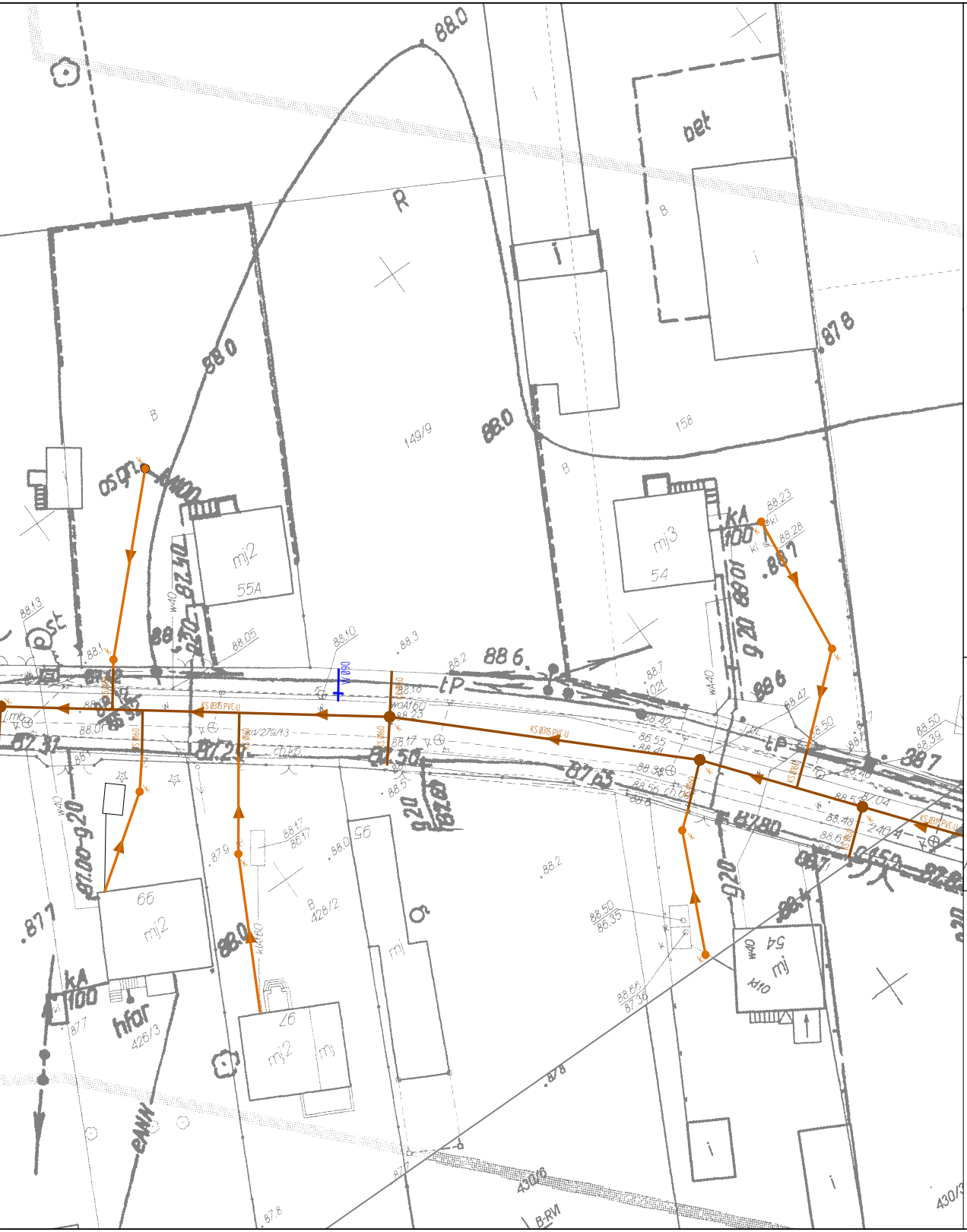
88.0
bet
R
B
149/9
88.0
158
87.8
88.0
B
osgn
mj2
55A
mj3
54
kA
100
88.23
88.28
88.13
88.1
88.05
88.10
88.3
88.2
88 6
88.7
W40
88 6
88.47
88.50
88.39
88 7
tP
KS Ø315 PVC-U
wo4160
88.23
88.17
87.50
W279/13
87.32
87.29
87.65
88.42
86.55
88.33
87.80
88.48
88.57
87.04
88.65
88.58
KS Ø160
W40
87.00
92.0
66
mj2
87.7
kA
100
hfor
426/3
88.17
87.9
88.0
88.0
B
428/2
56
mj
88.2
88.50
86.35
88.66
87.36
54
mj
kl10
76
mj2
mj
87.8
430/6
B-RW
430/3
87.8

MAPA DO CELÓW PROJEKTOWYCH

Oznaczenie kancelaryjne zgłoszenia pracy geodezyjnej		6640.2202.2016
Miejscowość		SŁUPNO, SIERAKÓW, CEGIELNIA
Jednostka ewidencyjna	identyfikator	143409_5
	nazwa	Radzymin
Obręb ewidencyjny	identyfikator	0017, 0018, 003
	nazwa	Sieraków, Słupno, Cegielnia
Ulica		Żeromskiego, Sienkiewicza, Szkolna, Polna
Nr działki ewidencyjnej		
Skala mapy		1:500 Arkusz ……8……..
Sekcja		7.177.21.10.4.4, 7.177.21.15.2.2, 7.177.22.11.1.1-4, 7.177.22.11.2.3, 7.177.22.11.4.1-2-4, 7.177.22.12.1.4, 7.177.22.12.2.3, 7.177.22.12.3.1-3, 7.177.22.17.1.1-3-4, 7.177.22.17.3.2-4, 7.177.22.22.1.2, 7.177.22.22.2.1-3
Nazwa układu współrzędnych	prostokątnych płaskich	PL-2000/7
	wysokości	Kronsztadt 86
Oznaczenie granic obszaru aktualizacji		▨

UWAGA:
Nie przeprowadzano badania ksiąg wieczystych i nie wyklucza się istnienia służebności gruntowych w granicach projektowanej inwestycji

UWAGA:
Niniejsza mapa nie może służyć do projektowania budynków w odległości mniejszej niż 4,0m od granic nieruchomości.

UWAGA:
Nie wyklucza się istnienia w terenie innych niewykazanych na niniejszej mapie urządzeń podziemnych, które nie były zgłoszone do inwentaryzacji powykonawczej.

GEOTRONIKA
Mariusz Wilamowski
ul. Mickiewicza 21/23 NIP: 569-157-67-44
10-508 Olsztyn REGON:280193306
tel. +48 604 176 605 biuro@geotronika.pl

GEODETA UPRAWNIONY
inż. Paweł Pikus
nr upr. 19189
………………10.06.2016r………………
imię i nazwisko, nr uprawnień oraz data i podpis geodety uprawnionego który opracował mapę

Oświadczam, [illegible] niniejszy dokument został opracowany w wyniku prac geodezyjnych i kartograficznych, których rezultaty zawiera operat techniczny wpisany do ewidencji marerialów państwowego zasobu geodezyjnego i kartograficznego

STAROSTA WOŁOMIŃSKI

Identyfikator ewidencyjny materiału zasobu - operatu technicznego:
P.1434.2016.4011

Data wpisania operatu technicznego do ewidencji materiałów zasobu:
2016-06-13

Imię, nazwisko i podpis

Z up. Starosty Wołomińskiego
NACZELNIK
Powiatowego Ośrodka Dokumentacji Geodezyjnej i Kartograficznej

Z
pr
tr

Zamawiający:

Nazwa projektu

Stadium:

Tytuł rysunku:

Projektant:

Opracował:

Sprawdzający:

Projektant:

Sprawdzający:

Data:
grudz

Oznaczenia:

—	projektowana sieć kanalizacji sanitarnej graw.
—	projektowane przyłącze kanalizacji sanitarnej wg odrębnego opracowania
—	projektowana sieć kanalizacji sanitarnej tłocznej
—	projektowany sięgacz sieci wodociagowej
—	projektowane przyłącze kablowe nN
•	projektowana studzienka 425 kanalizacji sanitarnej wg odrębnego opracowania
●	projektowana studnia kanalizacji sanitarnej
—●—	projektowana studnia czyszczakowa 1200 kanalizacji sanitarnej tłocznej
—+—	projektowana zasuwa sieci wodociagowej
☒	istniejące szambo przeznaczone do likwidacji
◊	projektowane złącze kablowe nN
☐	komora przeciskowa - roboty bezwykopowe
═	przecisk - roboty bezwykopowe
☐	wykop pod przewiert - roboty bezwykopowe
═	przewiert - roboty bezwykopowe
—▭—	proj. rura osłonowa na kan. san.

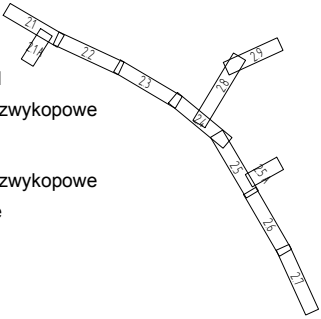
21
21A
22
23
24
25
25A
26
27
28
29

a zgodność z oryginałem mapy do celów
rojektowych w zakresie symboli, znaków,
eści i skali

mgr inż. Mariusz Kowalski

upr. bud. do projektowania bez ograniczeń
w zakresie sieci i instal. sanit., gaz., wentylacyjnych
nr POM/0242/POOS/09

BIURO PROJEKTÓW Highway

Highway Biuro Projektów
80-180 Gdańsk, ul. Jeleniogórska 18/14
tel./fax. 58 710 05 93
biuro@highwaybp.pl www.highwaybp.pl

PWiK

Przedsiebiorstwo Wodociągow i Kanalizacji Sp. z o.o.
ul.Komunalna 2, 05-250 Radzymin

u: Projekt kanalizacji sanitarnej oraz odejść wodociągowych w drodze powiatowej
Słupno-Sieraków na odcinku od DK S-8 do granicy powiatu
z włączeniem do kanału w ul.Sikorskiego

PROJEKT BUDOWLANY

Projekt zagospodarowanie terenu

mgr inż. Mariusz Kowalski	Specjalność: Sanitarna Nr uprawnień: POM/0242/POOS/09	Podpis:
mgr inż. Agnieszka Ojdowska		Podpis:
mgr inż. Anna Mrzygłód	Specjalność: sanitarna Nr uprawnień: POM/0227/PWOS/13	Podpis:
mgr inż.Marcin Waszczuk	Specjalność: Elektryczna Nr uprawnień: MAZ/0554/PWOE/14	Podpis:
mgr inż. Bartlomiej Harwas	Specjalność: Elektryczna Nr uprawnień: MAZ/0419/POOE/05	Podpis:

zień 2016	Branża: SANITARNA ELEKTRYCZNA	Skala: 1:500	Rysunek: S_2.4