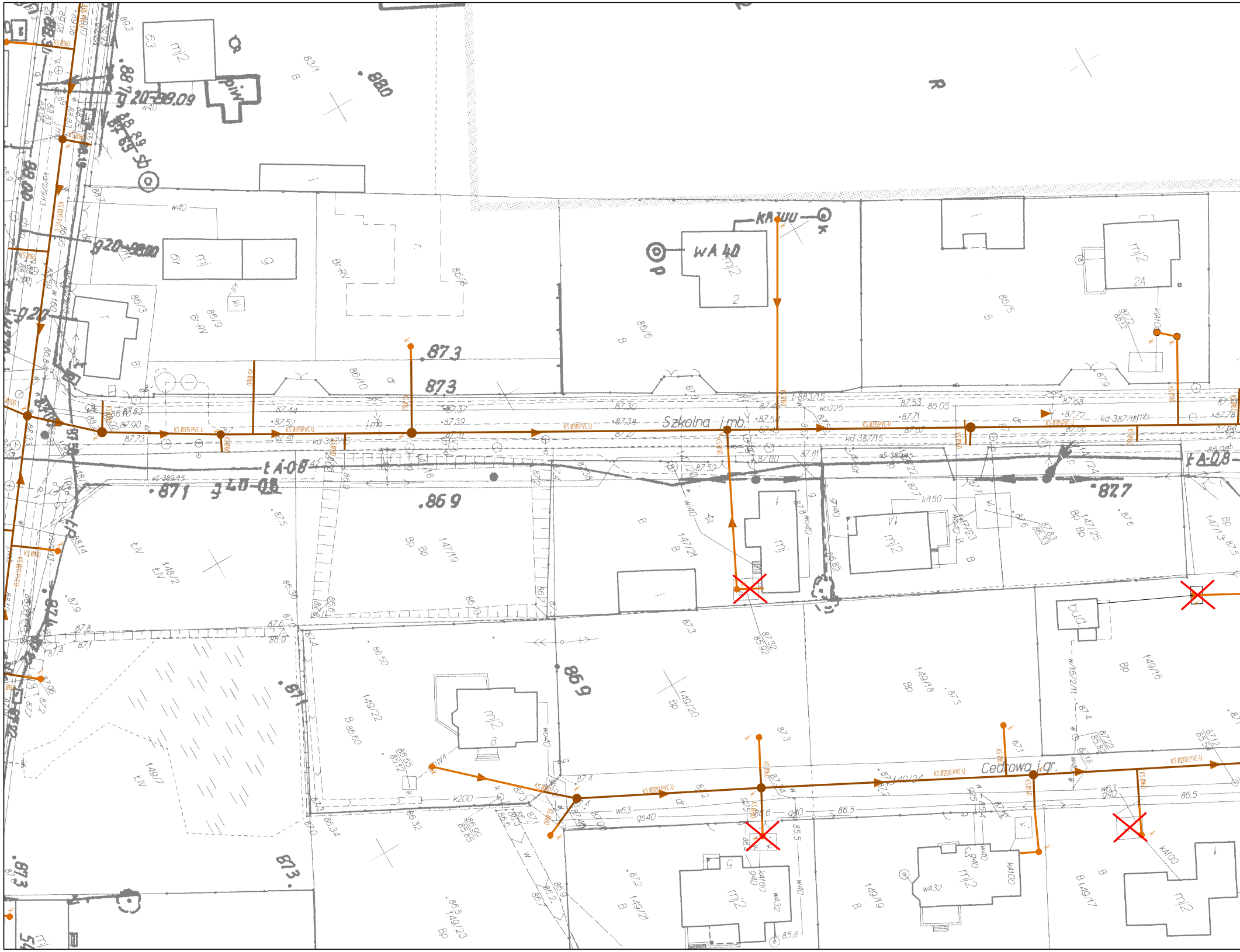
Szkolna j.mb.
Cedrowa j.gr.
KS Ø315 PVC-U
KS Ø200 PVC-U
KS Ø160
kd-387/15
kd-387/15 mb.
wA 40
mj2
mj
bud.
149/18
149/20
149/22
147/21
147/19
148/2
87.3
86.9
87.7
88.0

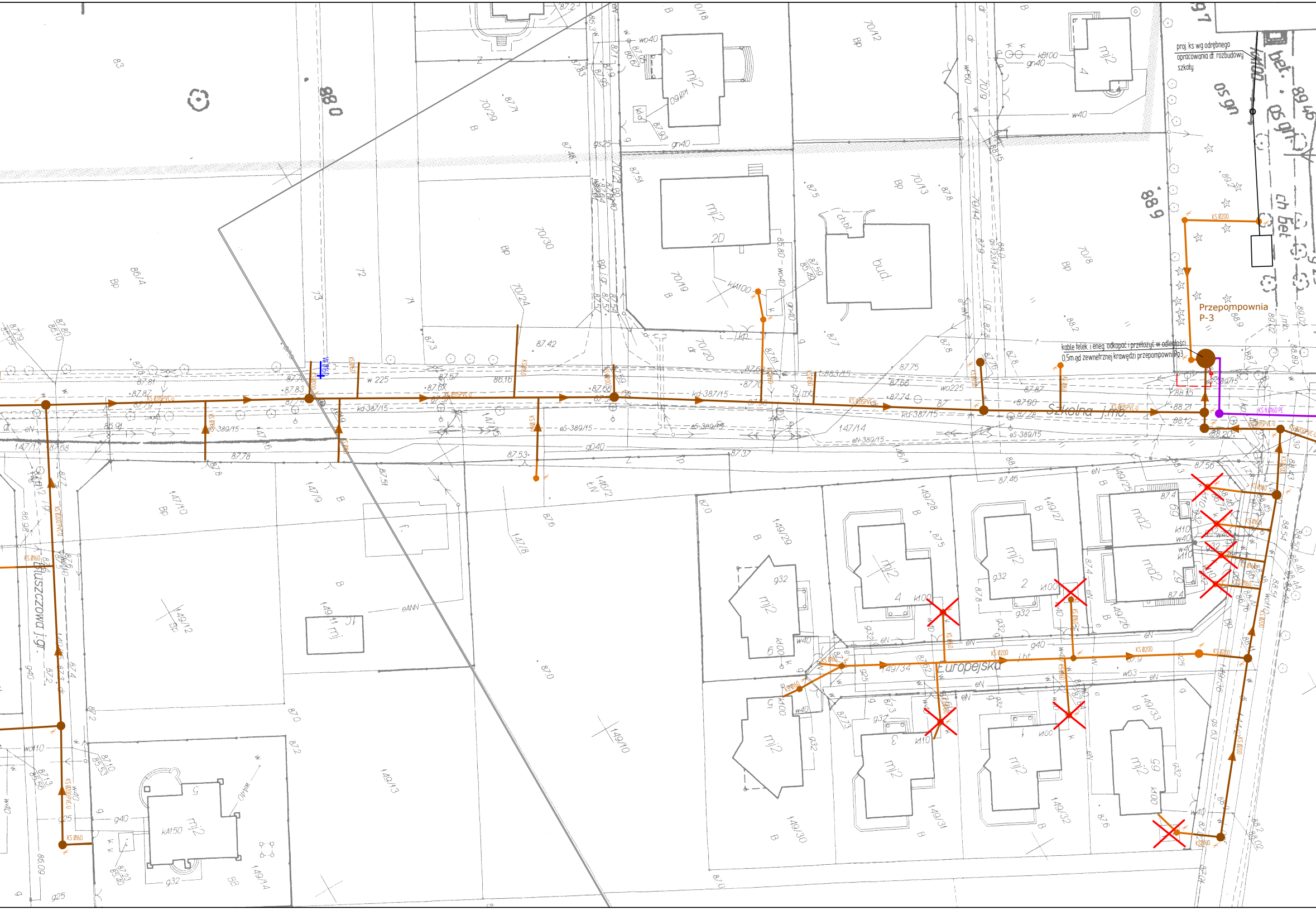
proj. ks wg odrębnego opracowania dr. rozbudowy szkoły
Przepompownia P-3
kable telek. i eneg. odkopać i przełożyć w odległości 0,5m od zewnetrznej krawędzi przepompowni Pp3
KS Ø200
KS tł.Ø160 PE
KS Ø315PVC-U
KS Ø200PVC-U
KS Ø160
Szkolna j.mb.
Europejska
Dłuszczowa j.gr.
kd-387/15
eS-389/15
eN-389/15
147/14
149/10
149/13
149/14
mj2
md2
bud.
Przepompownia

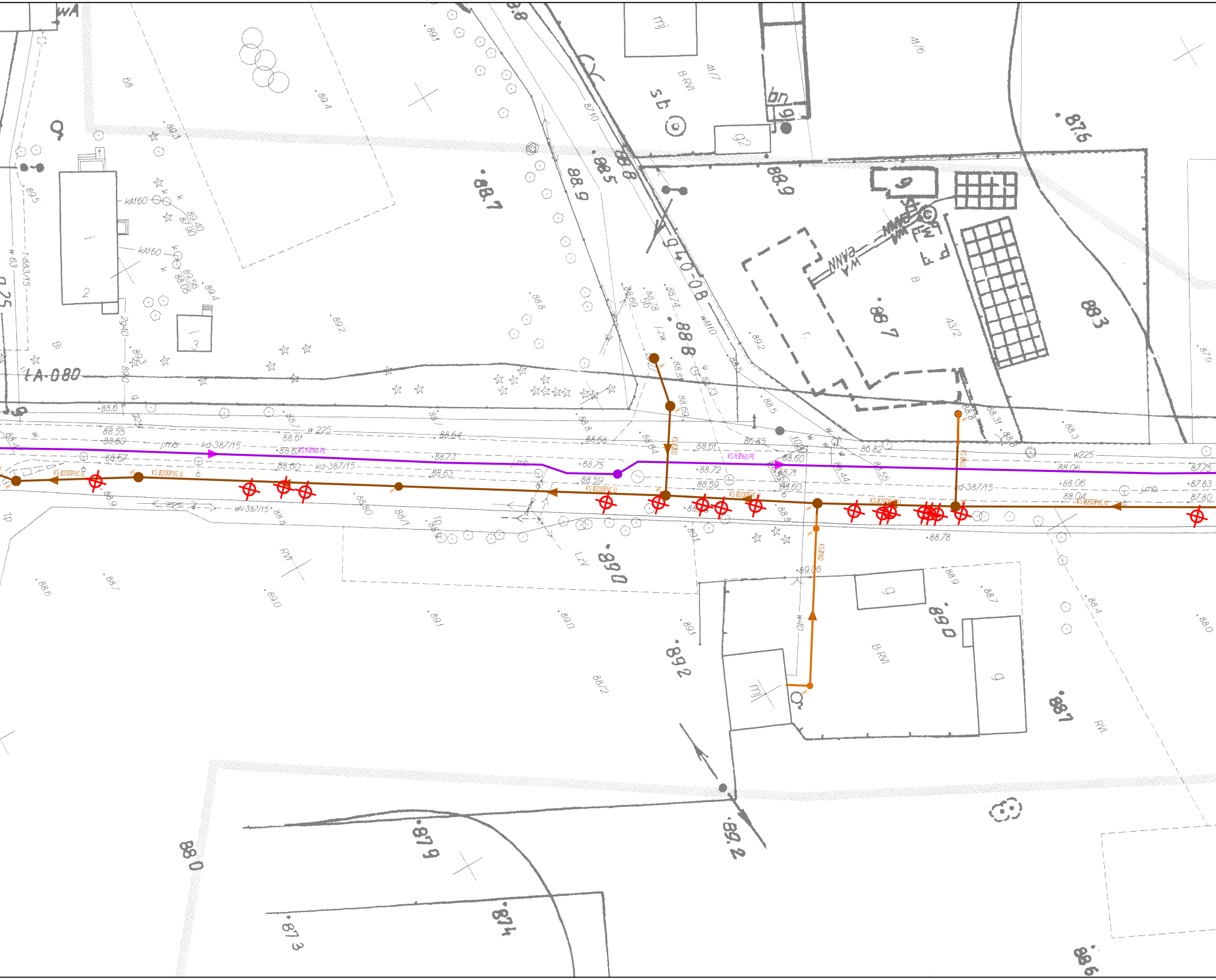

wA
mj
sb
B-RVI
41/7
41/6
43/2
tA-080
g40-08
kA160
w 225
w225
kd-387/15
eN-387/15
j.mb.
KS Ø200PVC-U
KS Ø160 PE
KS Ø160
w40
RVI
LzV
89.06
88.78
88.75
88.59
88.72
88.60
88.57
88.55
88.60
88.61
88.73
88.64
88.63
88.68
88.06
88.04
87.75
87.83
87.80
86.82
86.85
88.7
88.9
88.5
88.8
89.0
89.2
88.3
87.6
87.9
87.4
87.3
88.0
88.6

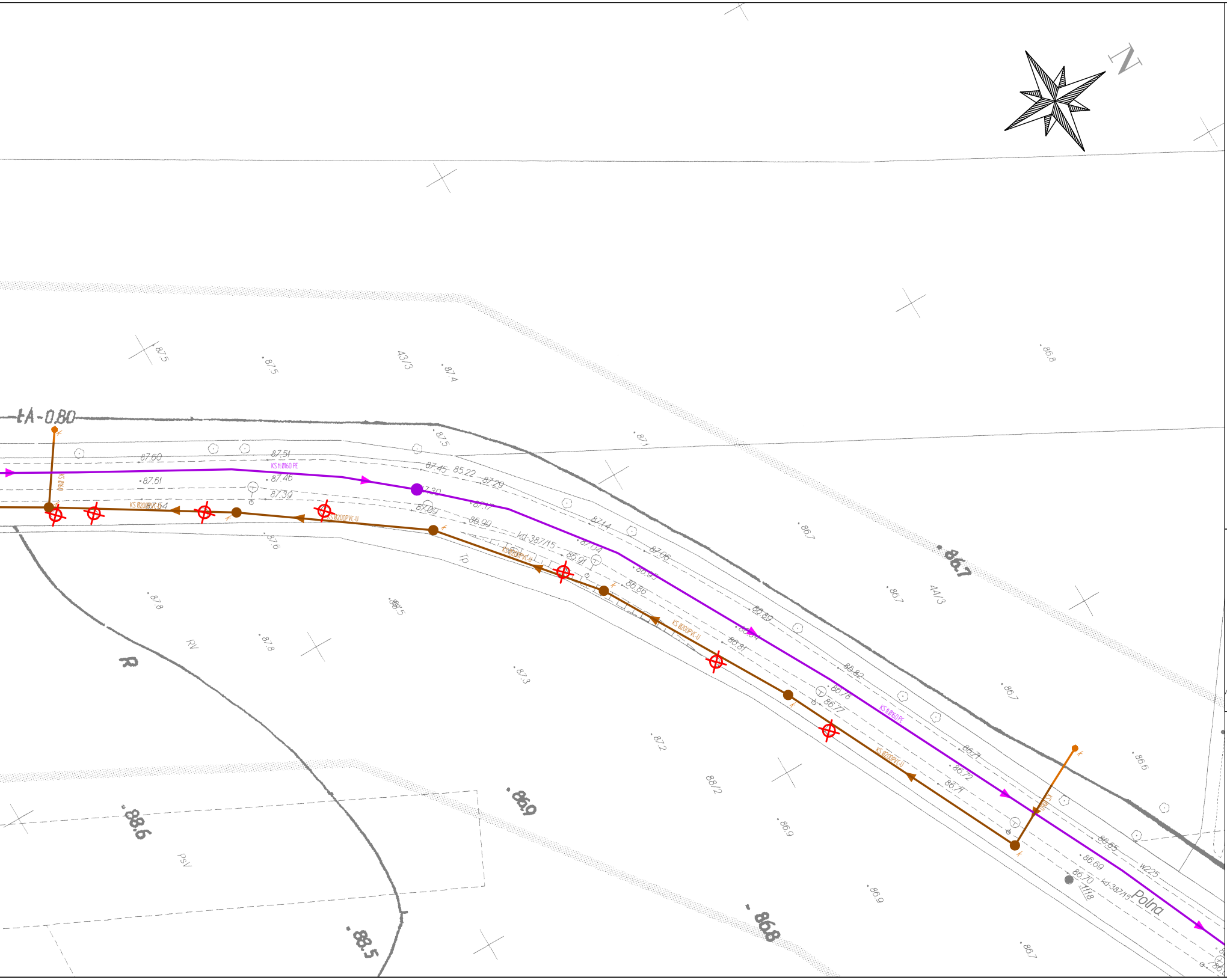
N
ŁA-0.80
KS tł Ø160 PE
KS Ø200PVC-U
KS Ø160
kd-387/15
kd-387/15
Tp
RV
R
PsV
43/3
44/3
88/2
1/18
w225
Polna
87.60
87.51
87.61
87.46
87.39
87.54
87.45
85.22
87.29
87.30
87.17
87.09
86.99
87.14
87.04
86.91
87.06
86.95
86.86
86.89
86.84
86.81
86.82
86.78
86.77
86.71
86.72
86.71
86.65
86.69
86.70
87.5
87.5
87.4
87.5
87.1
87.6
87.8
87.8
88.5
87.3
87.2
86.9
86.9
86.7
86.7
86.7
86.7
86.7
86.8
86.6
86.7
86.9
88.6
88.5
86.8

MAPA DO CELÓW PROJEKTOWYCH

Oznaczenie kancelaryjne zgłoszenia pracy geodezyjnej		6640.2202.2016
Miejscowość		SŁUPNO, SIERAKÓW, CEGIELNIA
Jednostka ewidencyjna	identyfikator	143409_5
	nazwa	Radzymin
Obręb ewidencyjny	identyfikator	0017, 0018, 003
	nazwa	Sieraków, Słupno, Cegielnia
Ulica		Żeromskiego, Sienkiewicza, Szkolna, Polna
Nr działki ewidencyjnej		
Skala mapy	1:500	Arkusz ……2…….
Sekcja		7.177.21.10.4.4, 7.177.21.15.2.2, 7.177.22.11.1.1-4, 7.177.22.11.2.3, 7.177.22.11.4.1-2-4, 7.177.22.12.1.4, 7.177.22.12.2.3, 7.177.22.12.3.1-3, 7.177.22.17.1.1-3-4, 7.177.22.17.3.2-4, 7.177.22.22.1.2, 7.177.22.22.2.1-3
Nazwa układu współrzędnych	prostokątnych płaskich	PL-2000/7
	wysokości	Kronsztadt 86
Oznaczenie granic obszaru aktualizacji		

UWAGA:
Nie przeprowadzano badania ksiąg wieczystych i nie wyklucza się istnienia służebności gruntowych w granicach projektowanej inwestycji

UWAGA:
Niniejsza mapa nie może służyć do projektowania budynków w odległości mniejszej niż 4,0m od granic nieruchomości.

UWAGA:
Nie wyklucza się istnienia w terenie innych niewykazanych na niniejszej mapie urządzeń podziemnych, które nie były zgłoszone do inwentaryzacji powykonawczej.

GEOTRONIKA
Mariusz Wilamowski
ul. Mickiewicza 21/23 NIP: 569-157-67-44
10-508 Olsztyn REGON:280193306
tel. +48 604 176 605 biuro@geotronika.pl

GEODETA UPRAWNIONY
inż. Paweł Pikus
nr upr. 19180
………10.06.2016r………
imię i nazwisko, nr uprawnień oraz data i podpis geodety uprawnionego który opracował mapę

oświadcza **.878** niniejszy dokument został opracowany w wyniku rac geodezyjnych i kartograficznych, których rezultaty zawiera operat techniczny wpisany do ewidencji mareriałów państwowego zasobu geodezyjnego i kartograficznego

STAROSTA WOŁOMIŃSKI

Identyfikator ewidencyjny materiału zasobu - operatu technicznego:
P.1434.2016.4011
Data wpisania operatu technicznego do ewidencji materiałów zasobu:
2016-06-13
Imię, nazwisko i podpis

Z up. Starosty Wołomińskiego
NACZELNIK
Powiatowego Ośrodka Dokumentacji Geodezyjnej i Kartograficznej

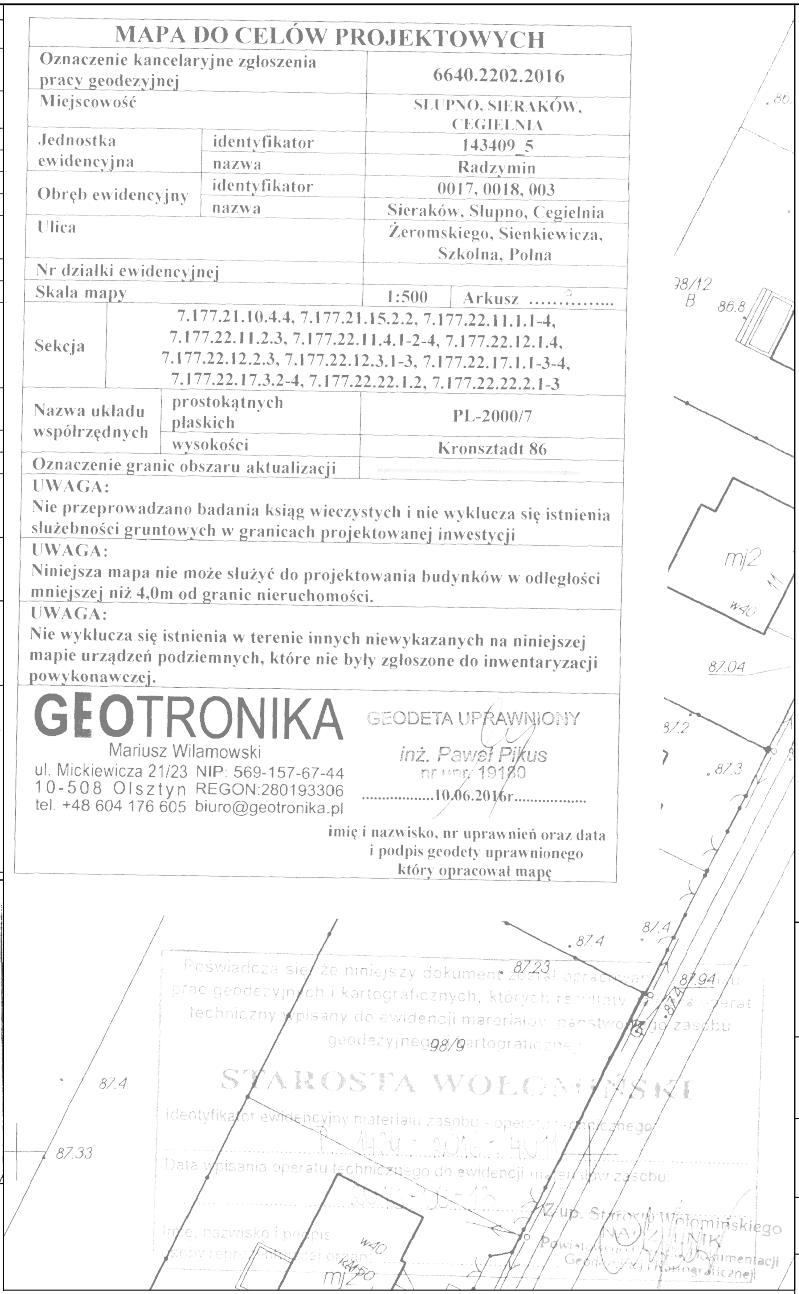
78/12
B
86.8
mj2
w40
87.04
87.2
87.3
87.4
87.23
87.94
87.4
87.4
88/9
87.33
w40
kl40
mj2

MAPA DO CELÓW PROJEKTOWYCH
Oznaczenie kancelaryjne zgłoszenia pracy geodezyjnej 6640.2202.2016
Miejscowość SŁUPNO, SIERAKÓW, CEGIELNIA
Jednostka ewidencyjna identyfikator 143409_5 nazwa Radzymin
Obręb ewidencyjny identyfikator 0017, 0018, 003 nazwa Sieraków, Słupno, Cegielnia
Ulica Żeromskiego, Sienkiewicza, Szkolna, Polna
Nr działki ewidencyjnej
Skala mapy 1:500 Arkusz ……………
Sekcja 7.177.21.10.4.4, 7.177.21.15.2.2, 7.177.22.11.1.1-4, 7.177.22.11.2.3, 7.177.22.11.4.1-2-4, 7.177.22.12.1.4, 7.177.22.12.2.3, 7.177.22.12.3.1-3, 7.177.22.17.1.1-3-4, 7.177.22.17.3.2-4, 7.177.22.22.1.2, 7.177.22.22.2.1-3
Nazwa układu współrzędnych prostokątnych płaskich PL-2000/7 wysokości Kronsztadt 86
Oznaczenie granic obszaru aktualizacji
UWAGA: Nie przeprowadzano badania ksiąg wieczystych i nie wyklucza się istnienia służebności gruntowych w granicach projektowanej inwestycji
UWAGA: Niniejsza mapa nie może służyć do projektowania budynków w odległości mniejszej niż 4,0m od granic nieruchomości.
UWAGA: Nie wyklucza się istnienia w terenie innych niewykazanych na niniejszej mapie urządzeń podziemnych, które nie były zgłoszone do inwentaryzacji powykonawczej.
GEOTRONIKA Mariusz Wilamowski ul. Mickiewicza 21/23 NIP: 569-157-67-44 10-508 Olsztyn REGON:280193306 tel. +48 604 176 605 biuro@geotronika.pl
GEODETA UPRAWNIONY inż. Paweł Pikus nr upr. 19180 ……………10.06.2016r……………
imię i nazwisko, nr uprawnień oraz data i podpis geodety uprawnionego który opracował mapę
Poświadcza się, że niniejszy dokument został opracowany w wyniku prac geodezyjnych i kartograficznych, których rezultaty zawiera operat techniczny wpisany do ewidencji materiałów państwowego zasobu geodezyjnego i kartograficznego
STAROSTA WOŁOMIŃSKI
Identyfikator ewidencyjny materiału zasobu - operatu technicznego:
Data wpisania operatu technicznego do ewidencji materiałów zasobu:
Imię, nazwisko i podpis
Z up. Starosty Wołomińskiego NACZELNIK Powiatowego Ośrodka Dokumentacji Geodezyjnej i Kartograficznej

Oznaczenia:
- ━ projektowana sieć kanalizacji sanitarnej graw.
- ━ projektowane przyłącze kanalizacji sanitarnej wg odrębnego opracowania
- ━ projektowana sieć kanalizacji sanitarnej tłocznej
- ━ projektowany sięgacz sieci wodociagowej
- ━ projektowane przyłącze kablowe nN
- • projektowana studzienka 425 kanalizacji sanitarnej wg odrębnego opracowania
- ● projektowana studnia kanalizacji sanitarnej
- ━●━ projektowana studnia czyszczakowa 1200 kanalizacji sanitarnej tłocznej
- ━┼━ projektowana zasuwa sieci wodociagowej
- ☒ istniejące szambo przeznaczone do likwidacji
- ◊ projektowane złącze kablowe nN
- ☐ komora przeciskowa - roboty bezwykopowe
- ═ przecisk - roboty bezwykopowe
- ☐ wykop pod przewiert - roboty bezwykopowe
- ═ przewiert - roboty bezwykopowe
- ▭ proj. rura osłonowa na kan. san.

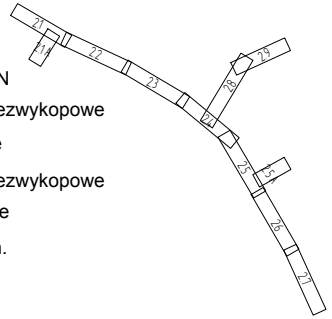
21
21A
22
23
24
25
25A
26
27
28
29

Za zgodność z oryginałem mapy do celów projektowych w zakresie symboli, znaków, treści i skali

mgr inż. Mariusz Kowalski

upr. bud. do projektowania bez ograniczeń
w zakresie sieci i instal. sanit., gaz., wentylacyjnych
nr POM/0242/POOS/09

Highway Biuro Projektów
80-180 Gdańsk, ul. Jeleniogórska 18/14
tel./fax. 58 710 05 93
biuro@highwaybp.pl www.highwaybp.pl

Zamawiający:	Przedsiebiorstwo Wodociągów i Kanalizacji Sp. z o.o. ul.Komunalna 2, 05-250 Radzymin		
Nazwa projektu:	Projekt kanalizacji sanitarnej oraz odejść wodociągowych w drodze powiatowej Słupno-Sieraków na odcinku od DK S-8 do granicy powiatu z włączeniem do kanału w ul.Sikorskiego		
Stadium:	PROJEKT BUDOWLANY		
Tytuł rysunku:	Projekt zagospodarowanie terenu		
Projektant:	mgr inż. Mariusz Kowalski	Specjalność: Sanitarna Nr uprawnień: POM/0242/POOS/09	Podpis:
Opracował:	mgr inż. Agnieszka Ojdowska		Podpis:
Sprawdzający:	mgr inż. Anna Mrzygłód	Specjalność: sanitarna Nr uprawnień: POM/0227/PWOS/13	Podpis:
Projektant:	mgr inż.Marcin Waszczuk	Specjalność: Elektryczna Nr uprawnień: MAZ/0554/PWOE/14	Podpis:
Sprawdzający:	mgr inż. Bartlomiej Harwas	Specjalność: Elektryczna Nr uprawnień: MAZ/0419/POOE/05	Podpis:

Data:	Branża:	Skala:	Rysunek:
grudzień 2016	SANITARNA ELEKTRYCZNA	1:500	S_2.8