

Urząd Miasta i Gminy Radzymin
Referat Rozwoju Zagospodarowania
Przestrzennego
Pl. T. Kosciuszki 2, 05-250 Radzymin
tel. 22 786 62 92/93, fax 22 786 51 95

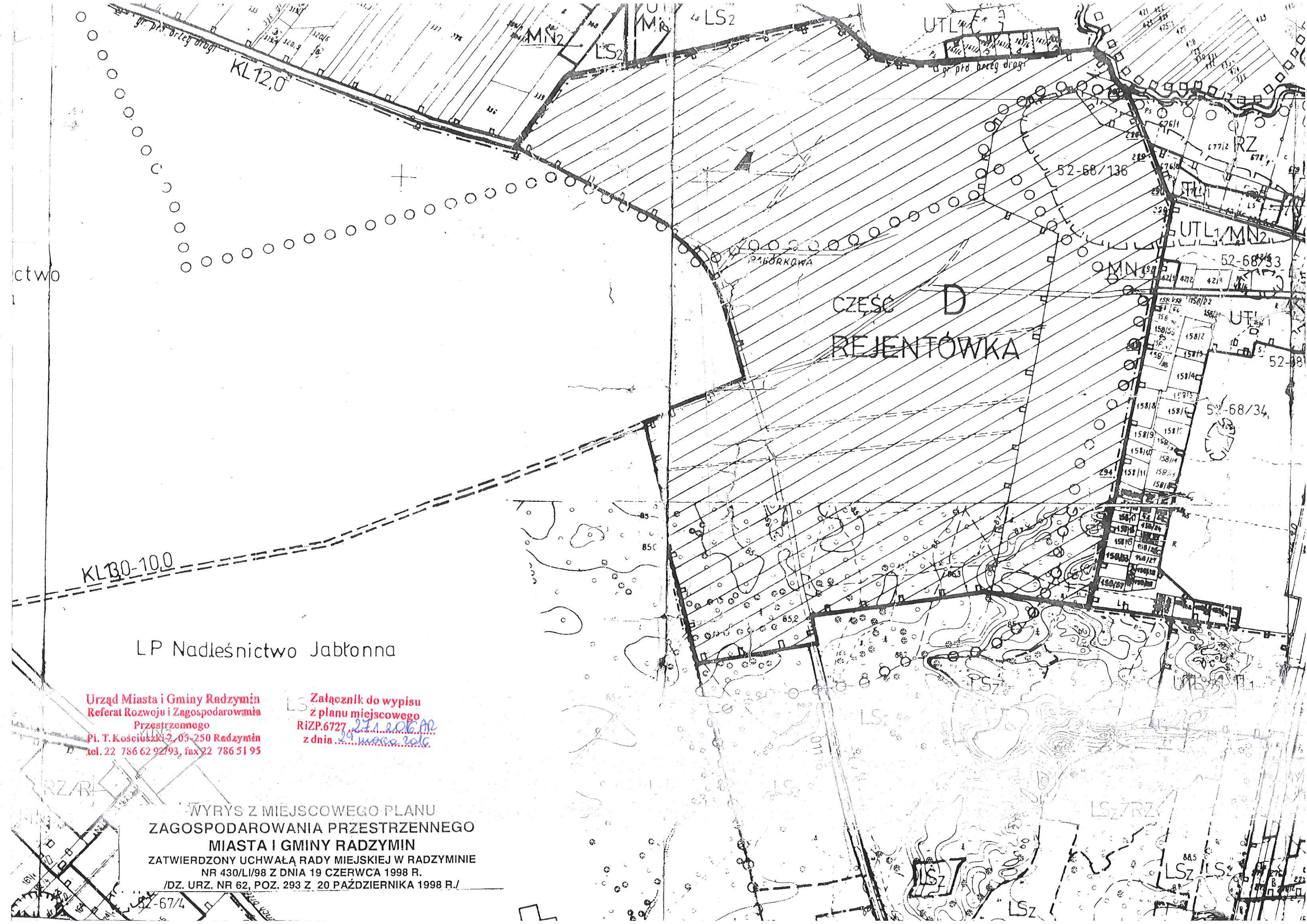
Załącznik do wypisu
z planu miejscowego
RiZP.6727
z dnia 29.11.2016 r.
z dnia 29.11.2016 r.

WYRYS Z MIEJSCOWEGO PLANU
ZAGOSPODAROWANIA PRZESTRZENNEGO
MIASTA I GMINY RADZYMIN
ZATWIERDZONY UCHWAŁĄ RADY MIEJSKIEJ W RADZYMINIE
NR 430/LI/98 Z DNIA 19 CZERWCA 1998 R.
/DZ. URZ. NR 62, POZ. 293 Z 20 PAŹDZIERNIKA 1998 R./

Urząd Miasta i Gminy Radzymiń
Referat Rozwoju i Zagospodarowania
Przestrzennego
Pl. T. Kościuszki 2, 05-250 Radzymiń
tel. 22 786 62 92/93, fax 22 786 51 95

Załącznik do wypisu
z planu miejscowego
RIZP.6727 27.1.2016 An
z dnia 29 wrzes 2016

**WYRYS Z MIEJSCOWEGO PLANU
ZAGOSPODAROWANIA PRZESTRZENNEGO
MIASTA I GMINY RADZYMIN
ZATWIERDZONY UCHWAŁĄ RADY MIEJSKIEJ W RADZYMINIE
NR 430/LI/98 Z DNIA 19 CZERWCA 1998 R.
/DZ. URZ. NR 62, POZ. 293 Z 20 PAŹDZIERNIKA 1998 R./**



Urząd Miasta i Gminy Radzymin
Referat Rozwoju i Zagospodarowania
Przestrzennego
Pl. T. Kościuszki 2, 05-250 Radzymin
tel. 22 786 62 92/93, fax 22 786 51 95

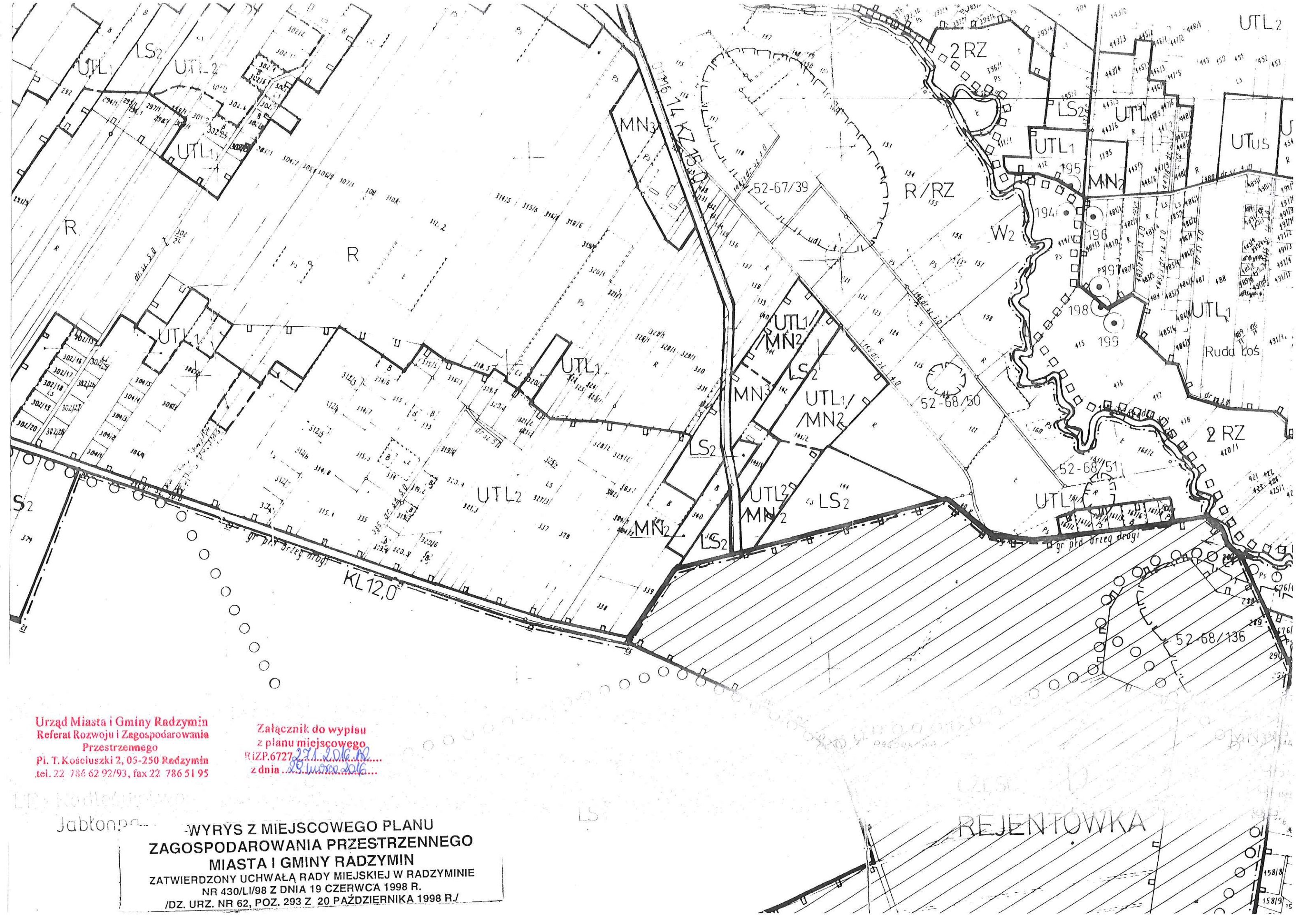
Załącznik do wypisu
z planu miejscowego
RiZP.6727 z dnia 29.10.2016 r.
z dnia 29.10.2016 r.

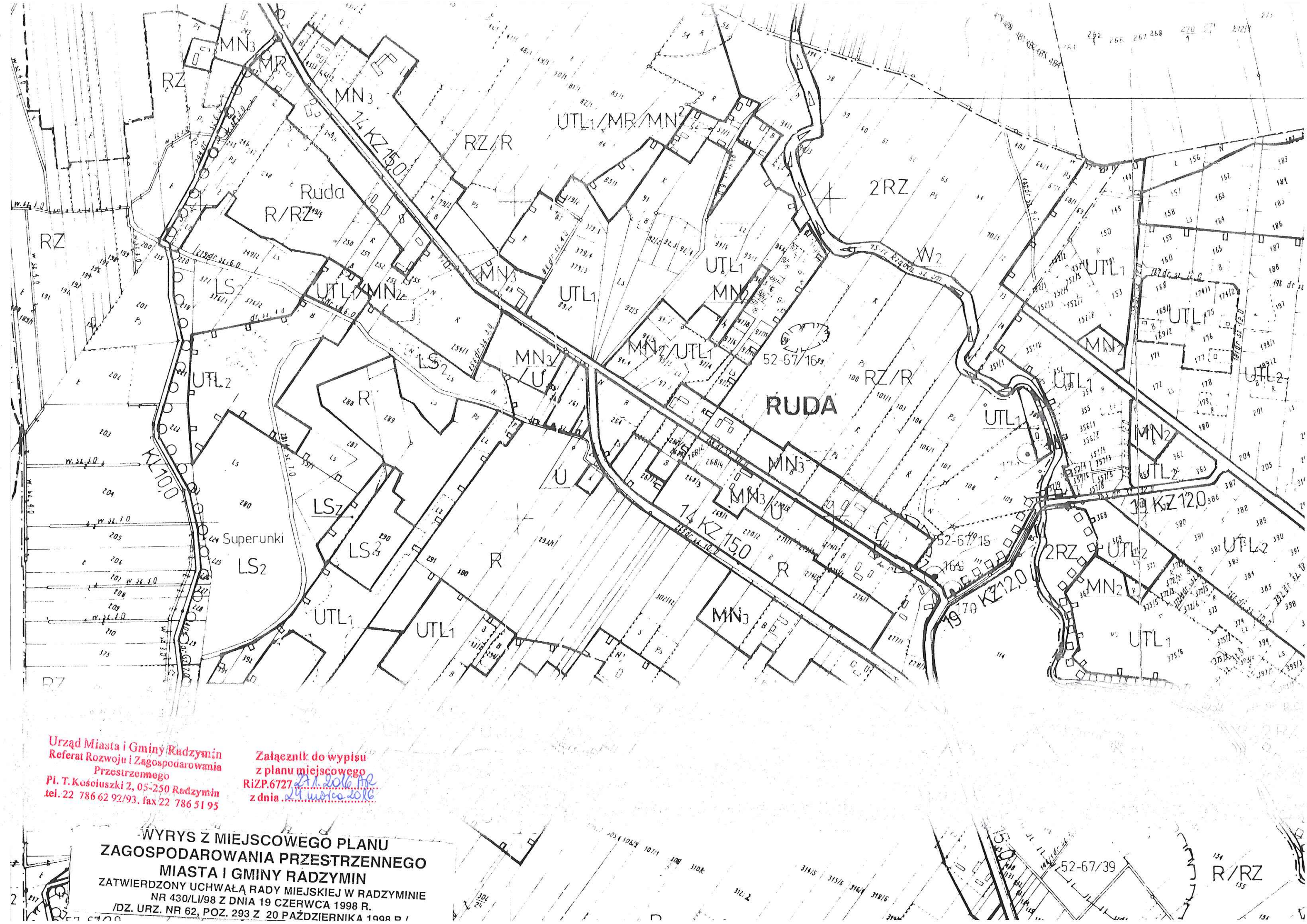
WYRYS Z MIEJSCOWEGO PLANU
ZAGOSPODAROWANIA PRZESTRZENNEGO
MIASTA I GMINY RADZYMIN
ZATWIERDZONY UCHWAŁĄ RADY MIEJSKIEJ W RADZYMINIE
NR 430/LI/98 Z DNIA 19 CZERWCA 1998 R.
/DZ. URZ. NR 62, POZ. 293 Z 20 PAŹDZIERNIKA 1998 R./

Urząd Miasta i Gminy Radzymin
Referat Rozwoju i Zagospodarowania
Przestrzennego
Pl. T. Kościuszki 2, 05-250 Radzymin
tel. 22 786 62 92/93, fax 22 786 51 95

Załącznik do wypisu
z planu miejscowego
RZP.6727
z dnia 20.10.2016 r.

WYRYS Z MIEJSCOWEGO PLANU
ZAGOSPODAROWANIA PRZESTRZENNEGO
MIASTA I GMINY RADZYMIN
ZATWIERDZONY UCHWAŁĄ RADY MIEJSKIEJ W RADZYMINIE
NR 430/LI/98 Z DNIA 19 CZERWCA 1998 R.
/DZ. URZ. NR 62, POZ. 293 Z 20 PAŹDZIERNIKA 1998 R./





Urząd Miasta i Gminy Radzymin
Referat Rozwoju i Zagospodarowania
Przestrzennego
Pl. T. Kościuszki 2, 05-250 Radzymin
tel. 22 786 62 92/93, fax 22 786 51 95

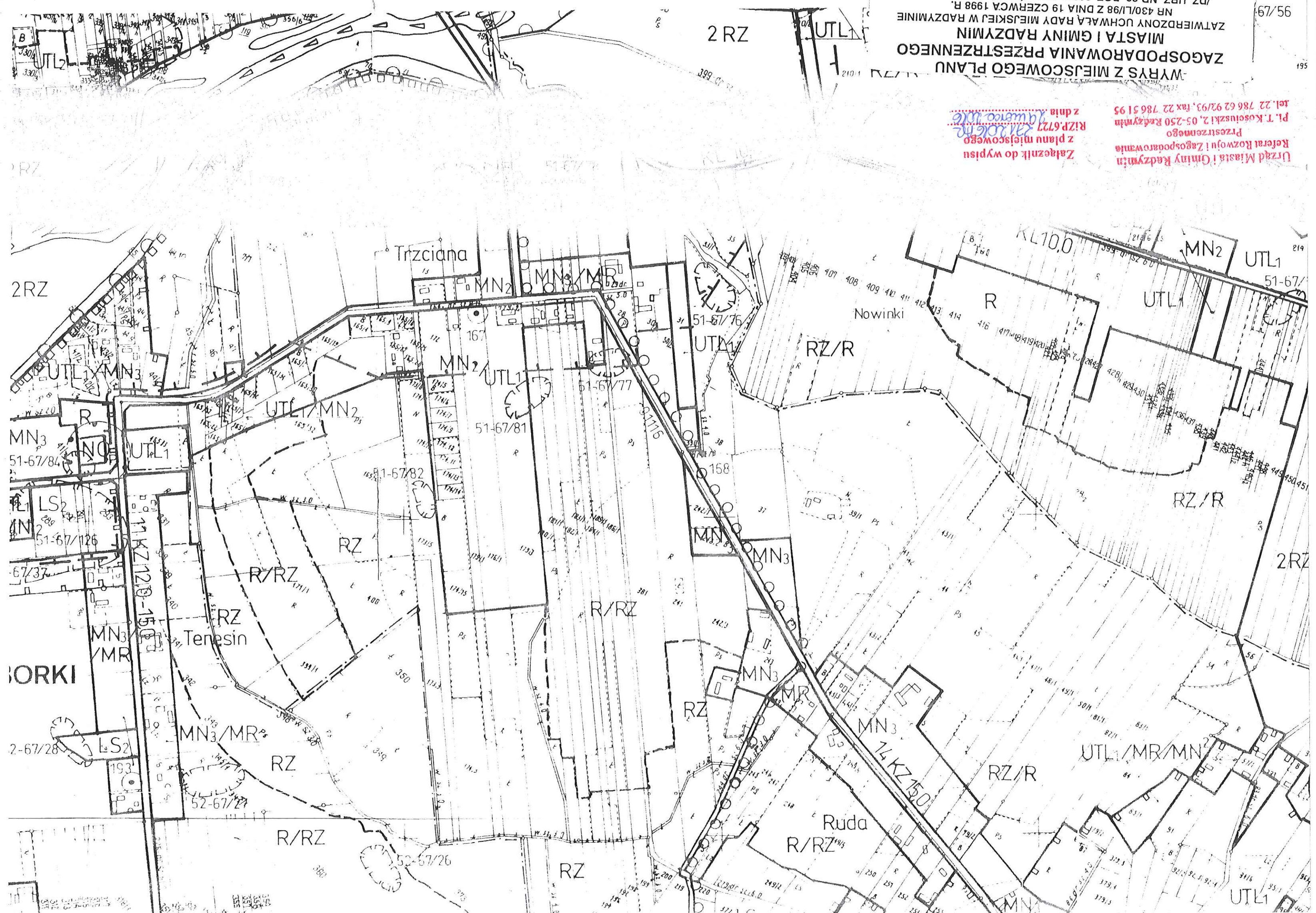
Załącznik do wypisu
z planu miejscowego
RiZP.6727
z dnia 24.10.2016 r.

-WYRYS Z MIEJSCOWEGO PLANU
ZAGOSPODAROWANIA PRZESTRZENNEGO
MIASTA I GMINY RADZYMİN
ZATWIERDZONY UCHWAŁĄ RADY MIEJSKIEJ W RADZYMİNIE
NR 430/LI/98 Z DNIA 19 CZERWCA 1998 R.
/DZ. URZ. NR 62, POZ. 293 Z 20 PAŹDZIERNIKA 1998 R./

WYRYS Z MIEJSCOWEGO PLANU
ZAGOSPODAROWANIA PRZESTRZENNEGO
MIASTA I GMINY RADZYMIN
ZATWIERDZONY UCHWAŁĄ RADY MIEJSKIEJ W RADZYMINIE
NR 430/LI/98 Z DNIA 19 CZERWCA 1998 R.
/DZ. URZ. NR 62, POZ. 293 Z 20 PAŹDZIERNIKA 1998 R./

Urząd Miasta i Gminy Radzymin
Referat Rozwoju i Zagospodarowania
Przestrzennego
Pl. T. Kosciuszki 2, 05-250 Radzymin
tel. 22 786 62 92/93, fax 22 786 51 95

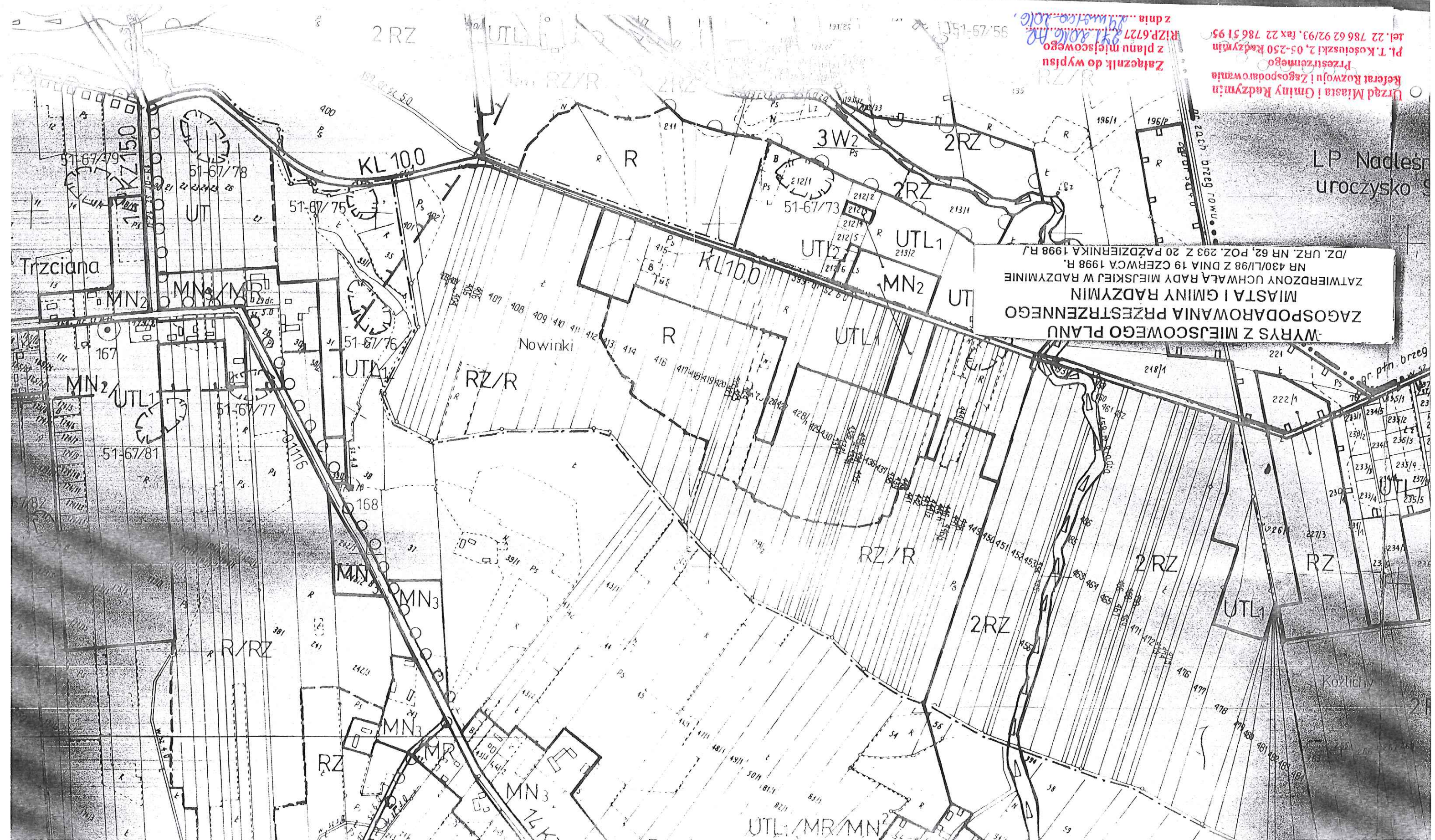
Załącznik do wypisu
z planu miejscowego
RZP.6727
z dnia 14.06.98
Numer 106



Urząd Miasta i Gminy Radzymin
Kieratel Rozwoju i Zagospodarowania
Przestrzennego
Pl. T. Kościuszki 2, 05-250 Radzymin
tel. 22 786 62 92/93, fax 22 786 51 95

Załącznik do wypisu
z planu miejscowego
RZP.6727
z dnia ... 29 września 2016.

**-WYRYS Z MIEJSCOWEGO PLANU
ZAGOSPODAROWANIA PRZESTRZENNEGO
MIASTA I GMINY RADZYMIN
ZATWIERDZONY UCHWAŁĄ RADY MIEJSKIEJ W RADZYMINIE
NR 430/LI/98 Z DNIA 19 CZERWCA 1998 R.
/DZ. URZ. NR 62, POZ. 293 Z 20 PAŹDZIERNIKA 1998 R./**



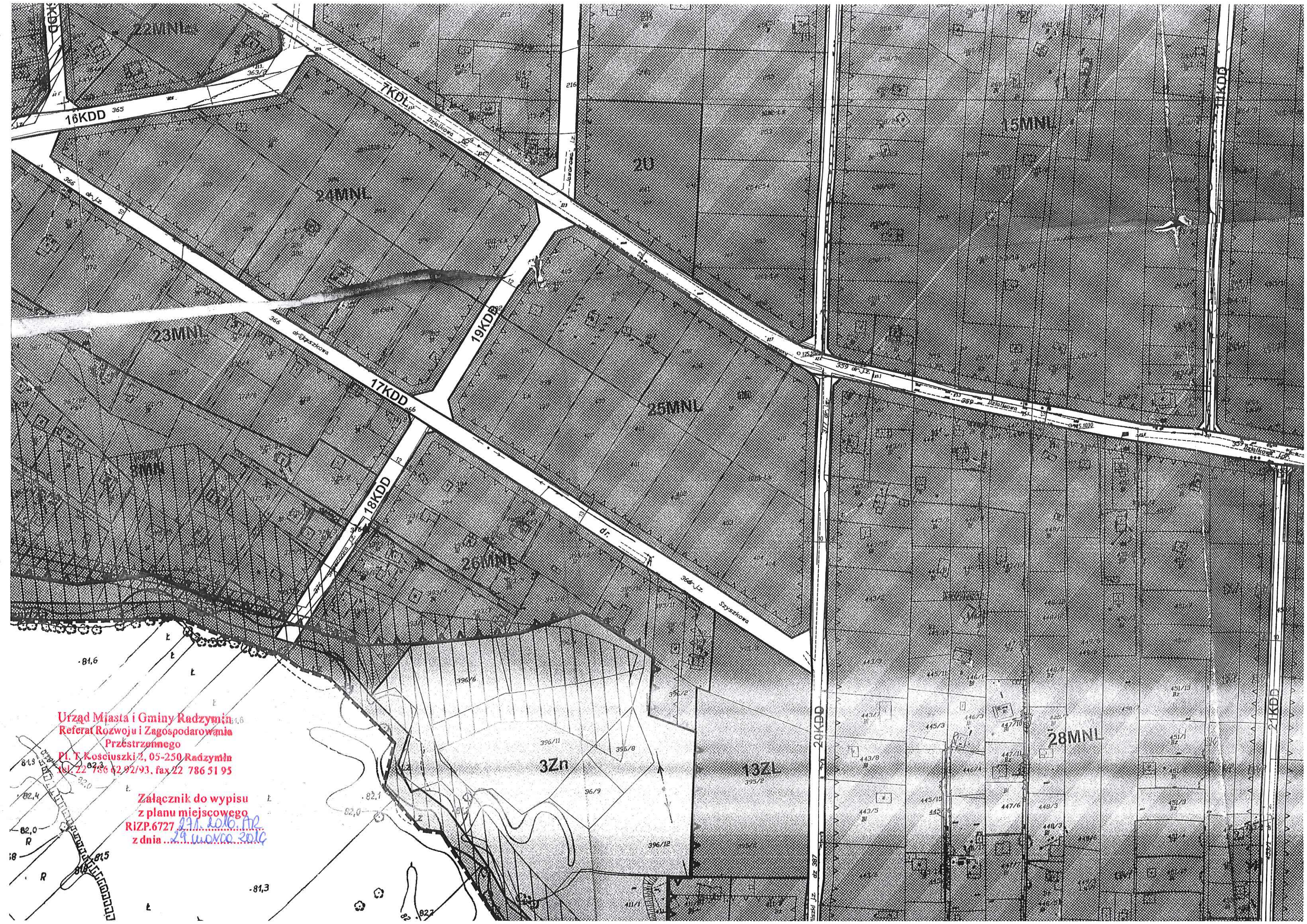


Urząd Miasta i Gminy Radzyń
Referat Rozwoju i Zagospodarowania
Przestrzennego
Pl. T. Kościuszki 2, 05-250 Radzyń
tel. 22 786 51 92/93, fax 22 786 51 95

Załącznik do wypisu
z planu miejscowego
RiZP.6727 z dnia 20.04.2016
z dnia 20.04.2016

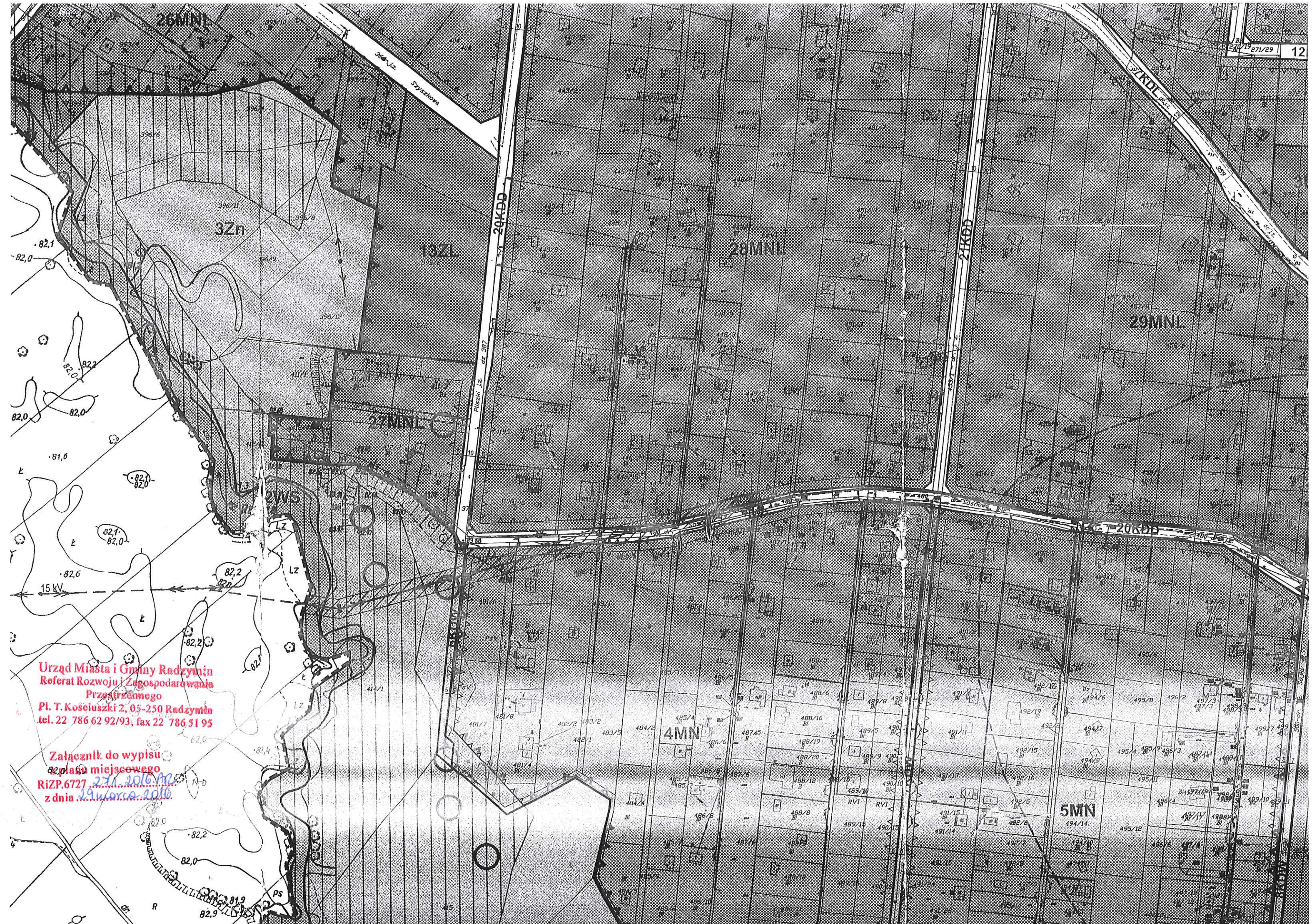
Przestrzennego
Pl. T. Kościuszki 2, 05-250 Radzymin
tel. 22 786 62 92/93, fax 22 786 51 95

Załącznik do wypisu
z planu miejscowego
RiZP.6727. 27.1. 2016
z dnia 29.01.2016




Urząd Miasta i Gminy Radzymin
Referat Rozwoju i Zagospodarowania
Przestrzennego
Pl. T. Kościuszki 2, 05-250 Radzymin
tel. 22 786 42 92/93, fax 22 786 51 95

Załącznik do wypisu
z planu miejscowego
RZP.6727
z dnia 29 marca 2016 r.

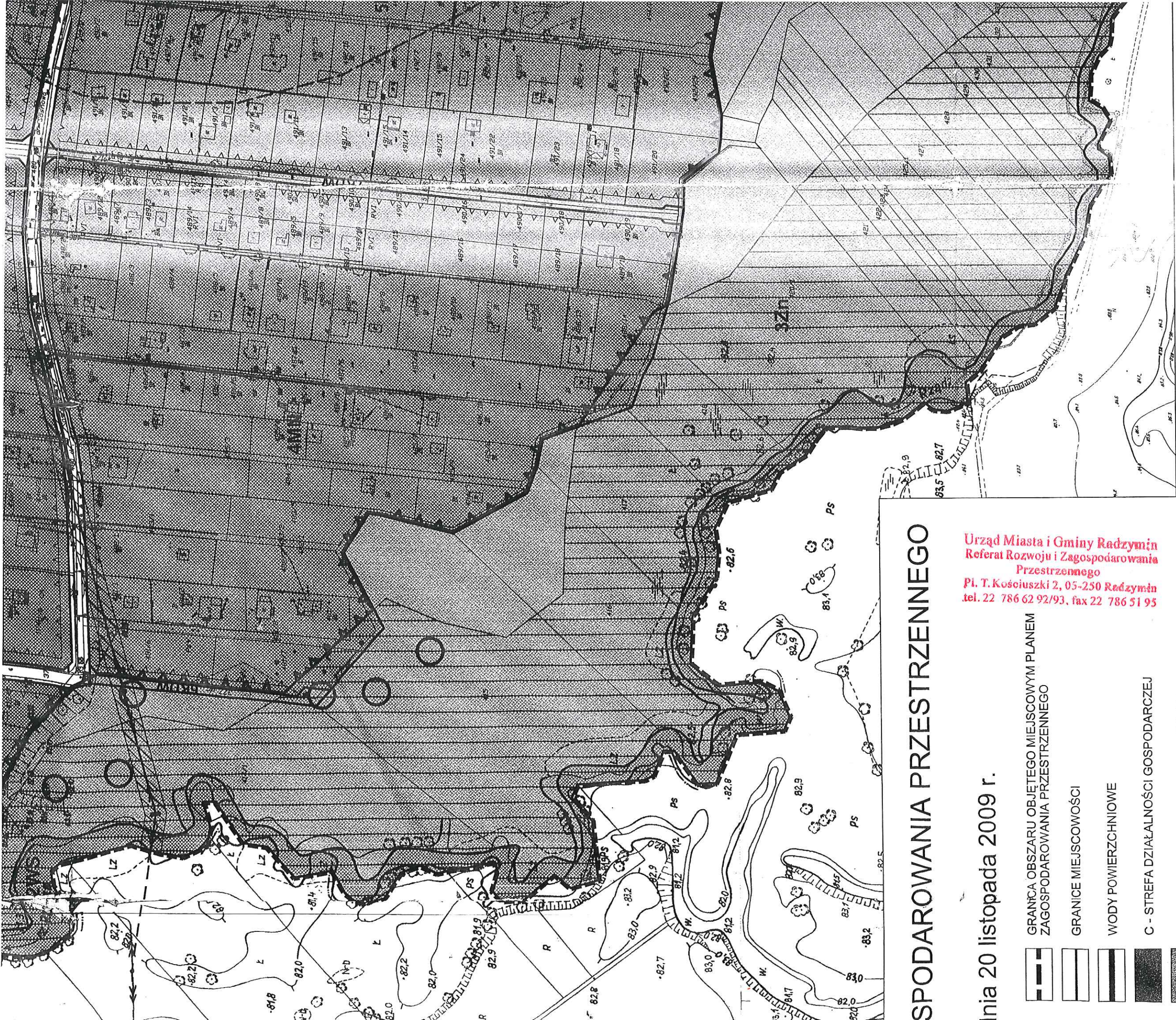


Urząd Miasta i Gminy Radzymin
Referat Rozwoju i Zagospodarowania
Przestrzennego
Pl. T. Kościuszki 2, 05-250 Radzymin
tel. 22 786 62 92/93, fax 22 786 51 95

Załącznik do wypisu
z planu miejscowego
RiZP.6727
z dnia 19.10.2016



Załącznik do wypisu
z planu miejscowego
R12P.6727
z dnia 2012-12-12
Gmina Międzybóże
Urząd Miejski w Międzybóżu
Wydział Geodezji i Gospodarki Nieruchomościami
Załącznik do wypisu z planu miejscowego R12P.6727 z dnia 2012-12-12



SPODAROWANIA PRZESTRZENNEGO

Inia 20 listopada 2009 r.

Urząd Miasta i Gminy Radzymin
Referat Rozwoju i Zagospodarowania
Przestrzennego
Pl. T. Kościuszki 2, 05-250 Radzymin
tel. 22 786 62 92/93, fax 22 786 51 95

Załącznik do wypisu
z planu miejscowego
RiZP.6727.231.2016.AR
z dnia 29 marca 2016 r.

GRANICA OBSZARU OBJĘTEGO MIEJSCOWYM PLANEM
ZAGOSPODAROWANIA PRZESTRZENNEGO

GRANICE MIEJSCOWOŚCI

WODY POWIERZCHNIOWE

C - STREFA DZIAŁALNOŚCI GOSPODARCZEJ

2 - STREFA ZABUDOWY MIESZKANIOWEJ

3.2 - STREFA MIESZKANIOWO-REKREACYJNA

4 - STREFA ZIELENI NATURALNEJ

5 - STREFA LASÓW

6 - STREFA TERENÓW ROLNICZYCH Z DOPUSZCZENIEM
ZABUDOWY ZAGRODOWEJ LUB ZALESIENIEM TERENÓW

ISTNIEJĄCE DROGI POWIATOWE W KLASIE DROGI
ZBIORCZEJ LUB LOKALNEJ

ISTNIEJĄCE DROGI GMINNE W KLASIE DRÓG ZBIORCZEJ,
LOKALNEJ LUB DOJAZDOWEJ

PROJEKTOWANE DROGI GMINNE W KLASIE DRÓG LOKALNEJ

OZNA

PRZ

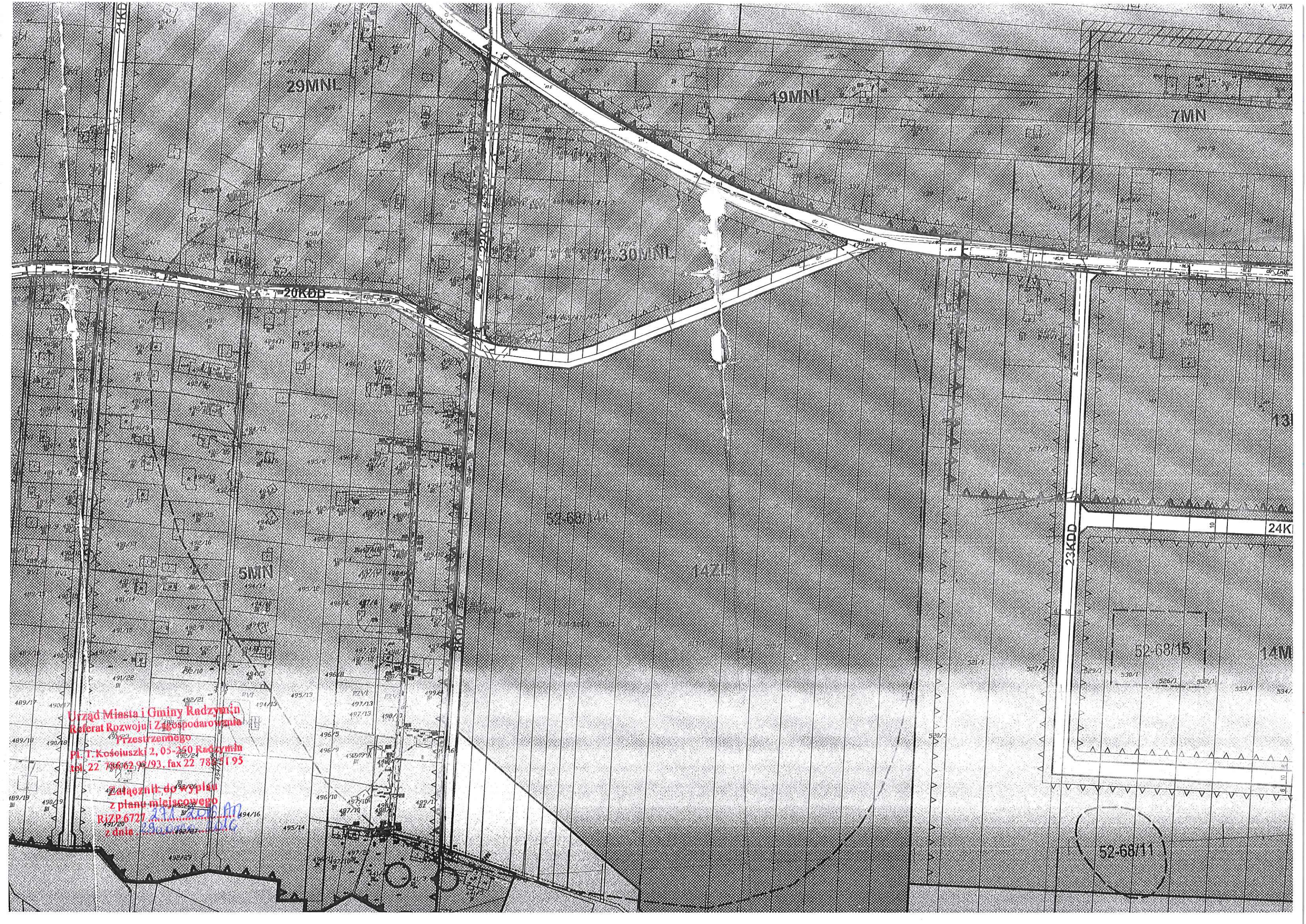
OZNACZENIA LINIOWE

- GRANICA OBSZARU OBJĘTEGO PLANEM
- LINIA ROZGRANICZAJĄCA TERENY O RÓŻNYM
PRZEZNACZENIU LUB RÓŻNYCH ZASADACH
ZAGOSPODAROWANIA
- NIERZĘKACZALNA LINIA ZABUDOWY



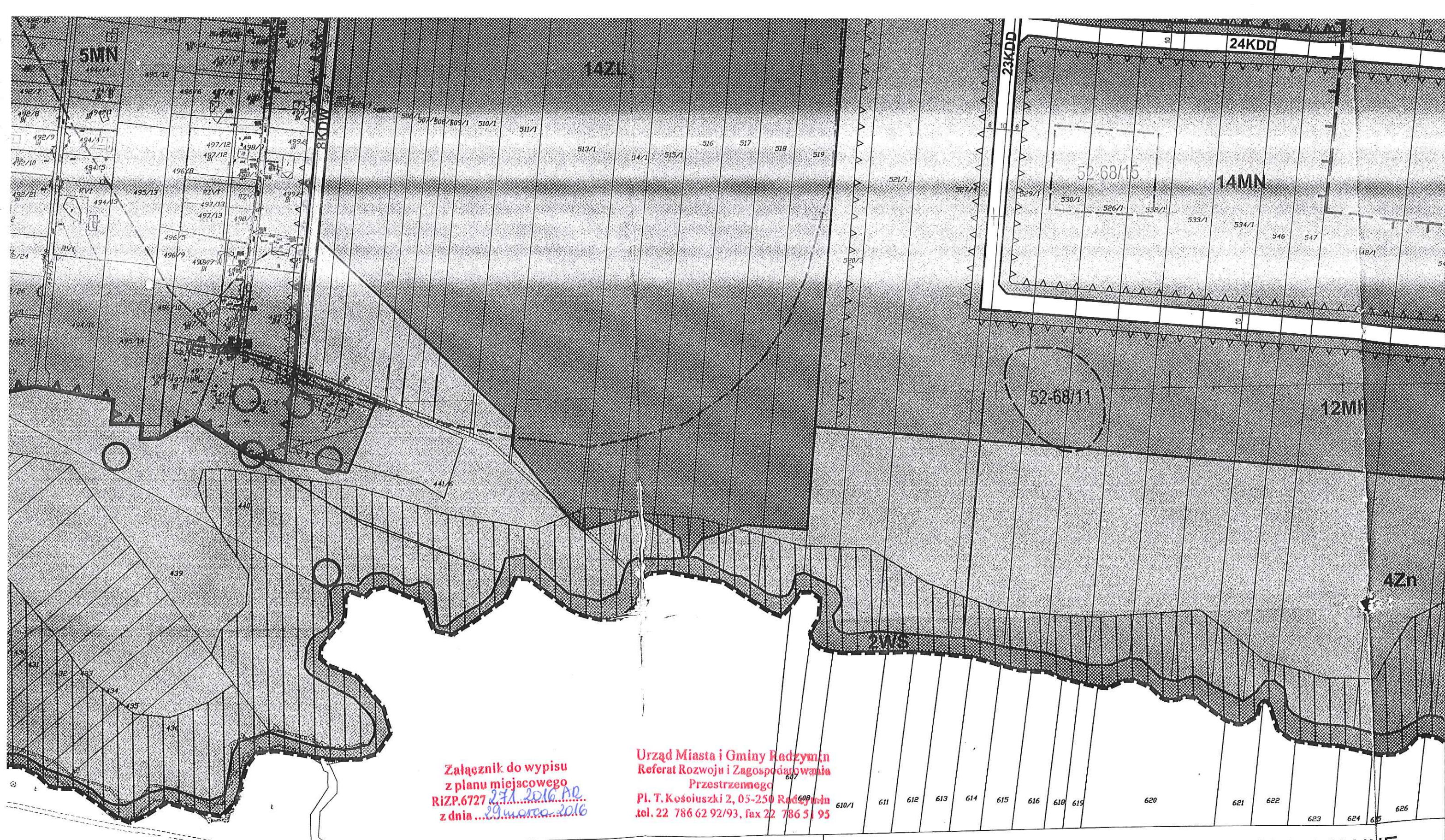
Urząd Miasta i Gminy Radzyń
Referat Rozwoju i Zagospodarowania
Przestrzennego
Pl. T. Kościuszki 2, 05-280 Radzyń
tel. 22 786 62 92/93, fax 22 786 51 95

Załącznik do wypisu
z planu miejscowego
RZP.5727
z dnia 20.06.2014





Urząd Miasta i Gminy Radzymin
Referat Rozwoju i Zagospodarowania
Przestrzennego
Pl. T. Kosciuszki 2, 05-260 Radzymin
tel. 22 786 62 93/93, fax 22 786 51 93

Załącznik do wyplanu
z planu miejscowego
R17P.6721
z dnia 2012.02.15

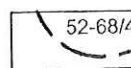


OZNACZENIA OBOWIĄZUJĄCE



PRZEZNACZENIA TERENÓW

-  TERENY ZABUDOWY MIESZKANIOWEJ JEDNORODZINNEJ
-  TERENY ZABUDOWY MIESZKANIOWEJ JEDNORODZINNEJ NA DZIAŁKACH ZADRZEWIONYCH




ELEMENTY OCHRONY ŚRODOWISKA KULTUROWEGO


-  STREFY OCHRONY KONSERWATORSKIEJ (STANOWISKA ARCHEOLOGICZNE WRAZ Z NUMERAMI AZP)

ELEMENTY OCHRONY ŚRODOWISKA PRZYRODNICZEGO

-  GRANICA STREFY OCHRONY URBANISTYCZNEJ WARSZAWSKIEGO OBSZARU CHRONIONEGO KRAJOBRAZU
-  GRANICA WARSZAWSKIEGO OBSZARU CHRONIONEGO KRAJOBRAZU

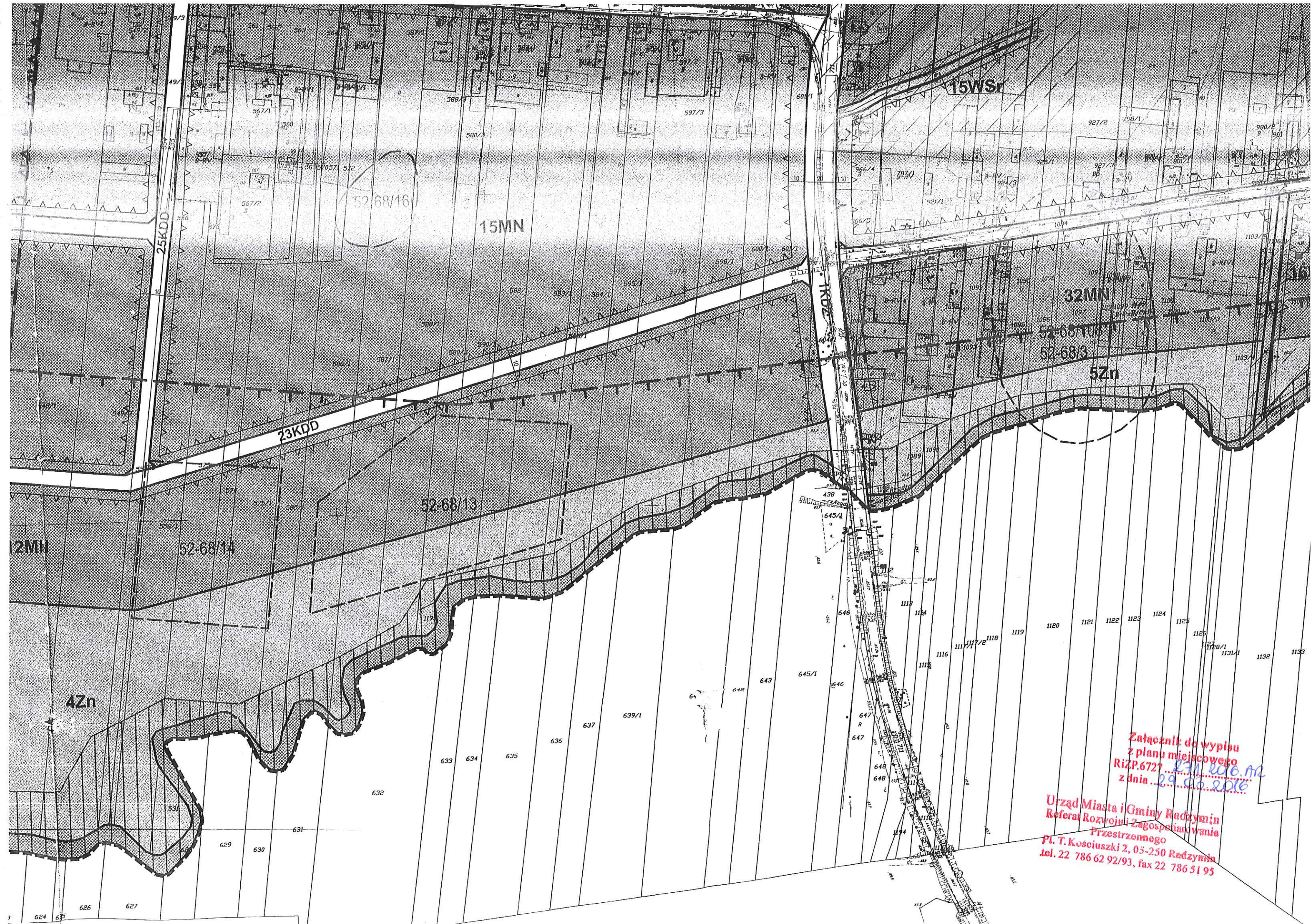
INNE OZNACZENIA

-  GRANICA ADMINISTRACYJNA
-  ROWY MELIORACYJNE
-  ROWY ZLOKALIZOWANE



Urząd Miasta i Gminy Radzyń
Referat Rozwoju i Zagospodarowania
Przestrzennego
Pl. T. Kościuszki 2, 05-250 Radzyń
tel. 22 786 62 92/93, fax 22 786 51 95

Załącznik do wypisu
z planu miejscowego
152P-6127
z dnia 20.06.2018 r.



Załącznik do wypisu
z planu miejscowego
RiZP.6727...
z dnia 29.05.2016

Urząd Miasta i Gminy Radzimin
Referat Rozwoju i Zagospodarowania
Przestrzennego
Pl. T. Kosciuszki 2, 05-250 Radzimin
tel. 22 786 62 92/93, fax 22 786 51 95

12 Rzódza

Urząd Miasta i Gminy Radzymiń
Referat Rozwoju i Zagospodarowania
Przestrzennego
Pl. T. Kosciuszki 2, 05-250 Radzymiń
tel. 22 786 62 92/93, fax 22 786 51 95

ZL 01

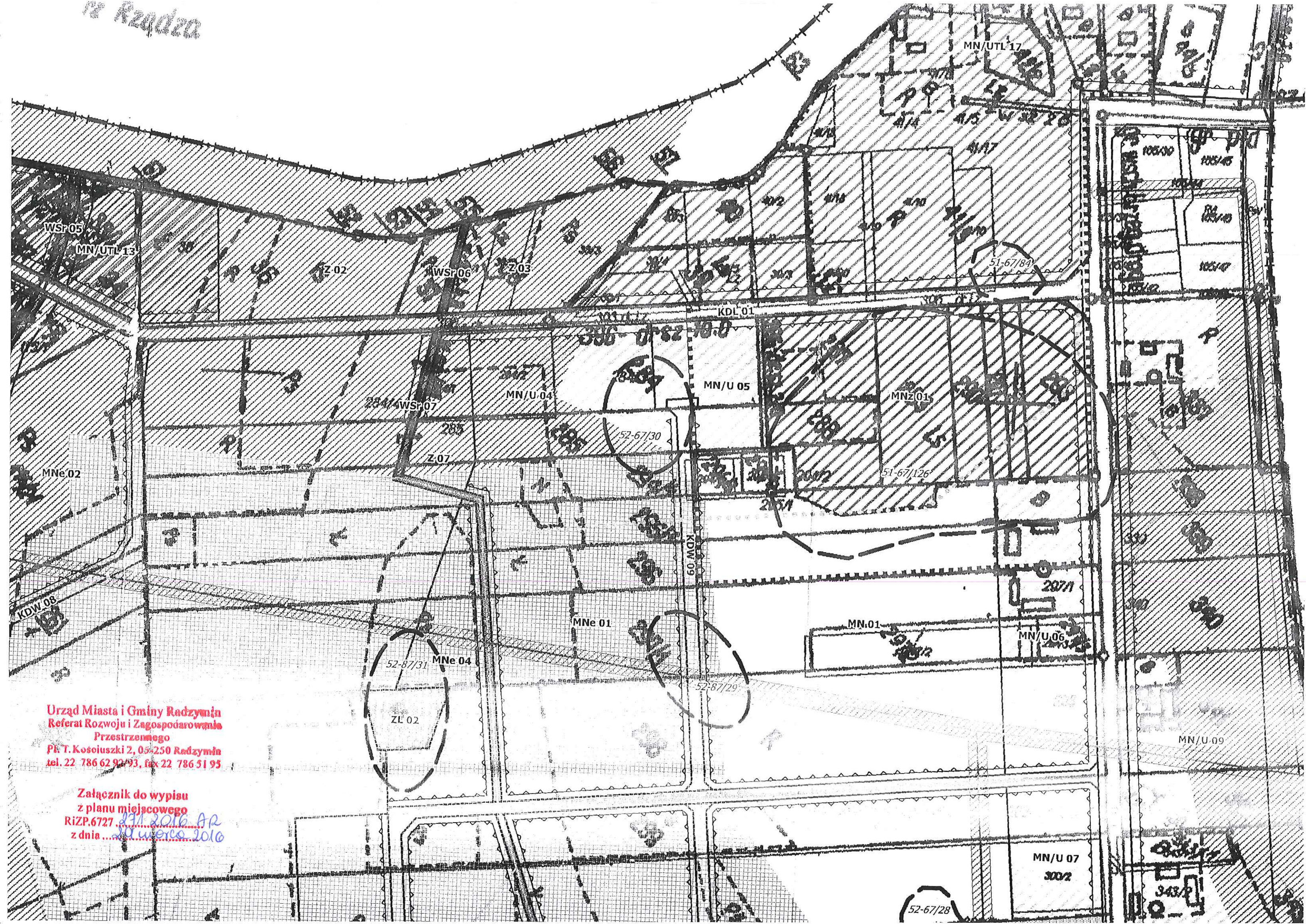
Załącznik do wypisu
z planu miejscowego
RZP 6727

2.11.2016
29.11.2016

143409 5000

MN/UTL-10

12 Rzeczna



Urząd Miasta i Gminy Radzymin
Referat Rozwoju i Zagospodarowania
Przestrzennego
Pl. T. Kosciuszki 2, 05-250 Radzymin
tel. 22 786 62 92/93, fax 22 786 51 95

Załącznik do wypisu
z planu miejscowego
RiZP.6727
z dnia 27.12.2016
20.12.2016