

Wołomin, dnia 14.12.2016 r.

WID.7130.3.998.2016.MS

DECYZJA Nr 957/2016

Na podstawie art. 19 ust. 2 pkt 3, art. 39 ust. 3 i ust. 3a ustawy z dnia 21 marca 1985 r. o drogach publicznych (t. j. Dz. U. z 2016 r., poz. 1440) oraz art. 104 i art. 107 ustawy z dnia 14 czerwca 1960 r. Kodeks postępowania administracyjnego (t. j. Dz.U. z 2016 r., poz. 23) , a także §1 Uchwały Nr V-106/2015 Zarządu Powiatu Wołomińskiego z dnia 12 maja 2015 r. w sprawie upoważnień w zakresie zarządu drogami publicznymi,

po rozpatrzeniu wniosku z dnia 03.11.2016 r. (data wpływu do Starostwa Powiatowego w Wołominie 07.11.2016 r.) złożonego przez Pana Piotra Urbańskiego działającą w imieniu PWiK Sp. z o. o. w Radzyminie z siedzibą przy ul. Komunalnej 2, 05-250 Radzymin, na podstawie udzielonego upoważnienia z dnia 12.07.2016 r. (upoważnienie w aktach sprawy)

w sprawie lokalizacji w pasie drogowym drogi powiatowej nr 4304W tj. ul. Szkolnej w miejscowości Słupno, ul. Polnej w m. Cegielnia oraz w pasie drogowym drogi powiatowej tj. ul. Żeromskiego w m. Słupno i ul. Sienkiewicza w m. Sieraków w gminie Radzymin, obiektu budowlanego lub urządzenia niezwiązanego z potrzebami zarządzania drogami lub potrzebami ruchu drogowego, tj. sieci kanalizacji sanitarnej (grawitacyjnej i tłocznej) z przyłączami, sieci wodociągowej z przyłączami oraz przyłączy elektroenergetycznych,

ZEZWAŁAM

1. Wnioskodawcy (PWiK Sp. z o. o. w Radzyminie z siedzibą przy ul. Komunalnej 2, 05-250 Radzymin) na lokalizację urządzenia, tj. sieci kanalizacji sanitarnej (grawitacyjnej i tłocznej) z przyłączami, sieci wodociągowej z przyłączami oraz przyłączy elektroenergetycznych w pasie drogi powiatowej nr 4304W tj. ul. Szkolnej (działka o nr ew. 87, 147/17, 147/14, 147/20, 147/16, 147/15, 70/20 i 86/10 obr. Słupno) w miejscowości Słupno do działek o nr ew. 86/3, 148/1, 86/9, 86/8, 147/18, 86/6, 147/22, 147/21, 147/24, 86/5, 86/4, 147/10, 147/8, 147/9, 72, 73, 70/24, 70/19, 70/13, 70/14, 70/8, 68, 144/2, 88, 56, 43/2, 43/3 i 44/1 obręb Słupno, w pasie drogi powiatowej nr 4304W tj. ul. Polnej (działka o nr ew. 218 obr. Cegielnia na odcinku do działki o nr ew. 273 obr. Cegielnia) w m. Cegielnia do działek o nr ew. 274/2, 274/1, 275, 216/1, 276, 216/5, 277/1, 216/6, 277/2, 216/7, 279/2 obr. Cegielnia oraz w pasie drogowym drogi powiatowej tj. ul. Żeromskiego (działki o nr. ew. 240/4, 240/1, 240/2, 240/5, 261/3, 81/3, 428/7, 430/11, 80/3 i 172 obr. Słupno) do działek o nr ew. 51/3, 241/1, 51/2, 241/8, 52/1, 241/2, 242/1, 242/2, 243, 244, 52/2, 54/5, 246, 54/4, 247, 54/2, 254/18, 57/5, 256/4, 57/7, 57/2, 257/1, 58/2, 258/7, 258/3, 59/2, 60/1, 255, 260/3, 61, 261/4, 262/3, 62, 263/2, 63/3, 64/4, 264/2, 65/4, 273/6, 66, 330, 67/2, 67/38, 331/4, 331/12, 67/31, 67/30, 331/41, 74/7, 74/6, 331/3, 75, 332, 76/3, 77, 331/1, 333/2, 333/1, 78, 334, 335, 79, 336, 80/4, 81/4, 343/35, 338, 82, 339/1, 340/1, 83/1, 341, 424, 87, 425/3, 148, 149/7, 425/1, 425/8, 425/2, 149/4, 426/1, 152/1, 426/3, 428/2, 428/8, 149/9, 430/12, 430/5, 158, 430/3, 159, 432/1, 433, 160, 434/1, 172, 435, 436, 173/3, 437/1, 174, 437/3, 438, 175, 177/9, 177/10, 451/5, 177/21, 454/5, 181/10, 181/11, 183, 456/4, 473/1, 185/2, 185/3, 458/8, 458/9, 186/12, 458/4, 458/7, 459, 186/8, 156/15, 480/1, 188/6, 482/1, 196, 484, 197, 486, 201/5, 201/10, 201/2, 201/3, 203/6, 500/19, 500/14, 205/5, 500/7, 207/61, 500/8, 207/17, 207/39, 207/38, 500/9, 500/10, 207/37, 500/105, 500/106, 207/34, 207/35, 207/63, 500/97, 229/3, 500/38, 500/21, 229/2, 500/5, 500/79, 501/2, 230, 503/4, 503/2, 503/3, 232/22, 232/25, 232/27, 232/26, 239/35, 239/40, 505/1, 505/17, 508/4, 508/5, 239/22, 509/2, 239/27, 517/1, 239/12, 518/2 obr. Słupno w m. Słupno i ul. Sienkiewicza (działki o nr ew. 130, 138/3, 139/3, 140/3, 141/3, 142/3, 145/1 obr. Sieraków) w m. Sieraków do działek o nr ew. 136/2, 137/1, 137/2, 58/4, 138/4, 60, 139/3, 63, 140/4, 65, 141/4, 144/3, 70, 145/2, 146/1, 71, 72, 147, 148, 73, 74/1, 149, 74/2, 150/1, 75/4, 151/1, 75/5, 75/8, 151/7, 76, 152, 77, 78, 154, 79, 156, 80, 81/3, 82/2, 82/1, 157, 158, 83, 159, 84, 160/1, 85/4, 85/3, 86, 87, 160/3, 88/2, 160/8, 161/2, 88/1, 89/7, 161/3, 89/5, 162, 89/6, 91, 163/9, 163/1, 93/2, 94/1, 164/10, 165/1, 95, 167/4, 96/5, 96/1, 98/1, 168/2, 169/1, 98/2, 169/3, 100/1, 171/1, 100/2, 101/3, 102,

172, 103, 173, 174, 105, 106/1, 107, 175/1, 176, 108, 109/3, 177/1, 112/1, 177/7, 114/1, 178/1, 179, 180/1, 114/2, 214, 115/2, 181, 116, 117/9, 117/7, 182, 117/8, 183, 119/3, 184/1, 119/4, 184/10, 120, 121, 186/1, 186/2, 122, 187/1, 123, 188/1, 189/1, 124/7, 124/12, 190, 125, 126, 191, 192, 127/4, 127/2, 193, 128/3, 194/1, 128/4, 195/1, 129/5, 195/3 obr. Sieraków w gminie Radzymin.

2. Ustala się następujące warunki lokalizacji:

a) przebieg ww. urządzenia winien być zgodny z Protokołem z narady koordynacyjnej w sprawie usytuowania projektowanych sieci uzbrojenia terenu, Znak Sprawy: PODK.6630.701.2016 z dnia 21.09.2016 r.,

b) w przypadku wystąpienia kolizji uzgodnionego niniejszą decyzją urządzenia z prowadzonymi przez zarządcę drogi robotami, właściciel urządzenia zobowiązany jest do jego przebudowy na koszt własny i w terminie wyznaczonym przez zarządcę drogi, zgodnie z art. 39 ust. 5 pkt 2 ustawy o drogach publicznych,

c) lokalizacja ww. urządzenia winna być zgodna z lokalizacją przedstawioną na mapie do celów projektowych załączoną do akt sprawy i dokumentacją techniczną.

3. Zgodnie z art. 39 ust. 3a, ust. 4 ustawy o drogach publicznych:

1) inwestor przed rozpoczęciem robót budowlanych, jest zobowiązany do:

a) uzyskania pozwolenia na budowę lub zgłoszenia budowy albo wykonywania robót budowlanych;

b) uzgodnienia z zarządcą drogi, przed uzyskaniem pozwolenia na budowę, projektu budowlanego obiektu lub urządzenia, o którym mowa w ust. 3;

c) uzyskania zezwolenia zarządcy drogi na zajęcie pasa drogowego, dotyczącego prowadzenia robót w pasie drogowym lub na umieszczenie w nim obiektu lub urządzenia.

2) utrzymanie obiektów i urządzeń, o których mowa w ust. 3, należy do ich posiadaczy.

Inwestor, przed rozpoczęciem robót, jest zobowiązany do uzyskania zatwierdzenia przez zarządcę drogi projektu organizacji ruchu na czas zajęcia pasa drogowego. W przypadku prac w nawierzchni bitumicznej zarządca drogi wymaga również sporządzenia i uzgodnienia przez wykonawcę projektu odtworzenia nawierzchni.

Wydział Inwestycji i Drogownictwa obecnie stosuje następujące warunki odtworzenia nawierzchni jezdni bitumicznej przy planowanej inwestycji:

- odtworzenia nawierzchni jezdni na jednym pasie ruchu po stronie przebiegu sieci oraz w przypadku kiedy oś sieci leży w mniejszej odległości niż 1,5 metra od osi jezdni należy również dodatkowo odtworzyć 1,5 m nawierzchni od osi sieci w stronę przeciwnego pasa ruchu,

- przy wykonywaniu przyłączy zlokalizowanych po przeciwnej stronie jezdni odtworzenia całej szerokości nawierzchni jezdni oraz po 2 m od osi przyłącza do sieci

- przy wykonywaniu studni odtworzenia całej szerokości nawierzchni jezdni oraz po 2 m od osi studni.

Wydział Inwestycji i Drogownictwa wymaga przykrycia urządzenia min. 1,2 m od skarpy i dna rowu.

Nawierzchnię należy odtworzyć na konstrukcji KR3 tzw. metodą schodkową zgodnie z załącznikiem nr 1.

Zgodnie z art. 40 ustawy o drogach publicznych prace w pasie drogowym mogą być realizowane po uprzednim uzyskaniu decyzji zezwalającej na zajęcie pasa drogowego, o którą należy wystąpić do właściciela drogi (zarządcy drogi) z jednomiesięcznym wyprzedzeniem, przed terminem planowanego zajęcia pasa drogowego. Za umieszczenie urządzeń nie związanych z funkcjonowaniem drogi zostanie naliczona opłata roczna.

Szczegółowe warunki określające wykonanie prac w pasie drogowym i związane z tym opłaty zostaną określone w decyzji zezwalającej na zajęcie pasa drogowego. Ogólne zasady prowadzenia robót w pasie drogowym oraz zasady odtwarzania nawierzchni są dostępne w internecie na stronie www.bip.powiat-wolominski.pl.

UZASADNIENIE

Na podstawie art. 107 § 4 K.p.a. odstępuje się od uzasadnienia decyzji, gdyż uwzględnia ona w całości żądanie strony.

POUCZENIE

Od niniejszej decyzji służy stronie odwołanie do Samorządowego Kolegium Odwoławczego w Warszawie przy ul. Kieleckiej 44 za pośrednictwem Zarządu Powiatu Wołomińskiego w terminie 14 dni od dnia jej doręczenia.

Decyzja ważna z załącznikami.

Otrzymują:

1. PWiK Sp. z o.o.
Ul. Komunalna 2
05-250 Radzymin

Pełnomocnik:

Piotr Urbański
HIGWAY Sp. z o.o.
Ul. Złota 20
80-297 Banino
2. a/a



Z up. Zarządu
Powiatu Wołomińskiego
Rafał Urbaniak

Wydana decyzja nie podlega opłacie skarbowej – tabela część III poz. 44 pkt 2 ppkt 9 załącznika do ustawy z dnia 16 listopada 2006 r. o opłacie skarbowej (t.j. Dz. U. z 2014r. , poz. 1628).

WYPŁYNEŁO DNIA:

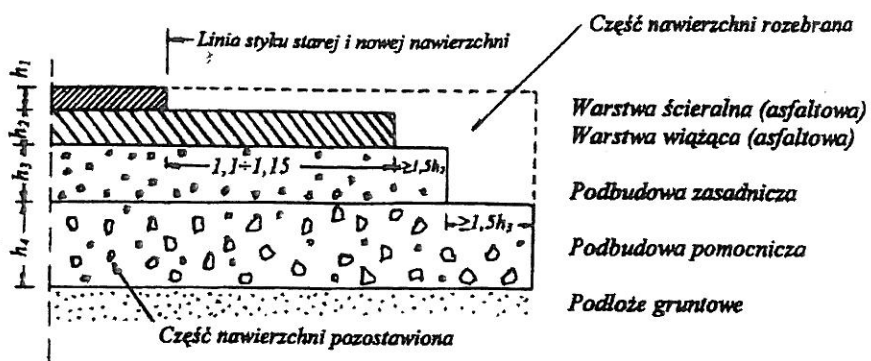
29.12.2016

załącznik nr. 1
 Załącznik do decyzji (postanowienia)
 nr 957/2016 z dnia 14.12.2016r.
 znak WJD 7130.3.998.2016.MS

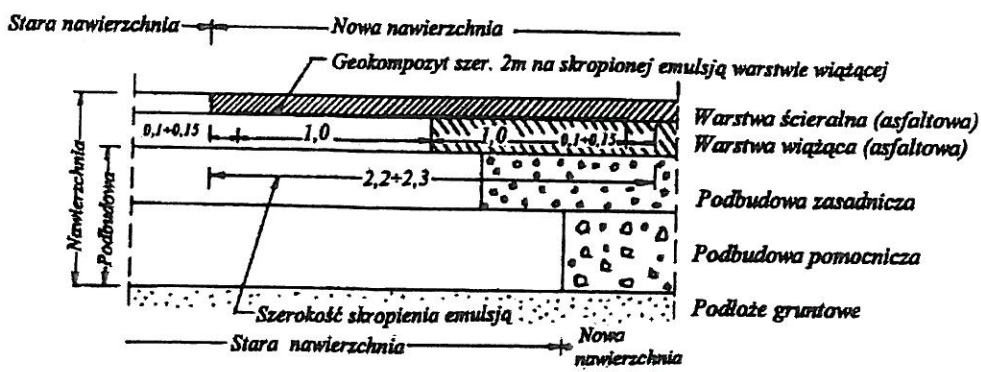
Z up. Zarządu
 Powiatu Wołomińskiego
Rafał Urbaniak

PRZYKŁAD POŁĄCZENIA NOWEJ I STAREJ NAWIERZCHNI

Rys. 1. Sposób rozebrania nawierzchni istniejącej













Rys. 2. Konstrukcja połączenia starej i nowej nawierzchni



I
 016
 KÓW,
 A
 003
 Cegielnia
 Kiewicza,
 Ina

 1-4,
 1.14,
 1-3-4,
 2.1-3
 7
 86
 się istnienia
 odległości
 niniejszej
 entaryzacji
 AWNIONY
 Pikus
 85/180
 nieć oraz data
 awnionego
 mapę

LEGENDA:

-  projektowana sieć kanalizacji sanitarnej graw.
-  projektowana sieć kanalizacji sanitarnej tłocznej
-  projektowany sięgacz sieci wodociągowej
-  projektowane przyłącze kablowe nN
-  projektowana studnia kanalizacji sanitarnej graw.
-  projektowana studzienka 425 kanalizacji sanitarnej graw.
-  projektowana studnia czyszczakowa 1200 kanalizacji sanitarnej tłocznej
-  projektowana zasuwa sieci wodociągowej
-  istniejące szambo przeznaczone do likwidacji
-  projektowane złącze kablowe nN






załącznik nr. 2
 Załącznik do decyzji (postanowienia)
 nr 997/2016 z dnia 10.12.2016.
 znak NID.71303.998.2016.NES


Z up. Zarządu
 Powiatu Wołomińskiego
Rafał Urbaniak



Highway Biuro Projektów
 80-180 Gdańsk, ul. Jeleniogórska 18/14
 tel./fax. 58 710 05 93
 biuro@highwaybp.pl www.highwaybp.pl











Zamawiający:		 Przedsiębiorstwo Wodociągów i Kanalizacji Sp. z o.o. ul. Komunalna 2, 05-250 Radzymin	
Nazwa projektu: Projekt kanalizacji sanitarnej oraz odciejść wodociągowych w drodze powiatowej Słupno-Sieraków na odcinku od DK S-8 do granicy powiatu z włączeniem do kanału w ul. Sikorskiego			
Stadium wykonalności: PROJEKT BUDOWLANY			
Tytuł rysunku: Projekt zagospodarowanie terenu			
Projektant:	mgr inż. Mariusz Kowalski	Specjalność: Sanitarna Nr uprawnień: POM/0242/POOS/09	Podpis: 
Opracował:	mgr inż. Agnieszka Ojdowska		Podpis:
Sprawdzający:	mgr inż. Anna Mrzygłód	Specjalność: sanitarna Nr uprawnień: POM/0227/PWOS/13	Podpis: 
Data:	listopad 2016	Branża: SANITARNA	Skala: 1:500
			Rysunek: 2.1

CH
2.2016
SRAKÓW, NIA
5
min
8, 003
10, Cegielnia ienkiewicza, Polna
Z
.1.1-4, .12.1.4, .1.1-3-4, 2.2.1-3
0/7
dt 86
2
za się istnienia ji
w odległości
3
niniejszej wentaryzacji
003
PRAWNIONY Pikus 19169
wnicę oraz data rawnionego al mapę



1
016
KÓW,
A
03
Cegielnia
Kiewicza,
na
.....
4,
1.4,
3-4,
1-3
6
istnienia
ległości
iejszej
aryzacji
WONY
us
.....
oraz data
ionego
oc

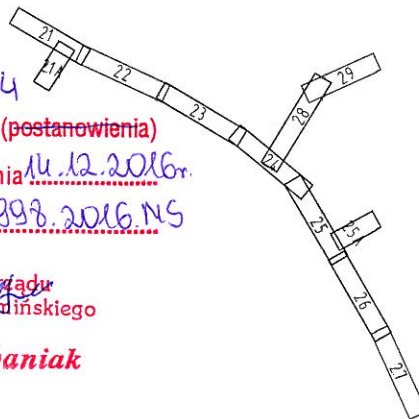
LEGENDA:

-  projektowana sieć kanalizacji sanitarnej graw.
-  projektowana sieć kanalizacji sanitarnej tłocznej
-  projektowany sięgacz sieci wodociągowej
-  projektowane przyłącze kablowe nN
-  projektowana studnia kanalizacji sanitarnej graw.
-  projektowana studzienka 425 kanalizacji sanitarnej graw.
-  projektowana studnia czyszczakowa 1200 kanalizacji sanitarnej tłocznej
-  projektowana zasawa sieci wodociągowej
-  istniejące szambo przeznaczone do likwidacji
-  projektowane złącze kablowe nN

Załącznik nr. 4
 Załącznik do decyzji (postanowienia)
 nr 957/2016 z dnia 14.12.2016r.
 znak HD.F.130.3.998.2016.NS

Z up. Zarządu
 Powiatu Woldzińskiego

Rafał Urbaniak



Highway Biuro Projektów

80-180 Gdańsk, ul. Jeleniogórska 18/14
 tel./fax. 58 710 05 93
 biuro@highwaybp.pl www.highwaybp.pl

Zamawiający:





Przedsiębiorstwo Wodociągów i Kanalizacji Sp. z o.o.
 ul. Komunalna 2, 05-250 Radzymin

Nazwa projektu: Projekt kanalizacji sanitarnej oraz odcjęć wodociągowych w drodze powiatowej Słupno-Sieraków na odcinku od DK S-8 do granicy powiatu z włączeniem do kanału w ul. Sikorskiego

Stadium wykonalności: **PROJEKT BUDOWLANY**

Tytuł rysunku: **Projekt zagospodarowanie terenu**

Projektant:	mgr inż. Mariusz Kowalski	Specjalność: Sanitarna Nr uprawnień: POM/0242/POOS/09	Podpis: 
Opracował:	mgr inż. Agnieszka Ojdowska		Podpis:
Sprawdzający:	mgr inż. Anna Mrzygłód	Specjalność: sanitarna Nr uprawnień: POM/0227/PWOS/13	Podpis: 
Data:	listopad 2016	Branża: SANITARNA	Skala: 1:500
			Rysunek: 2.3

EKTOWYCH

6640.2202.2016
SLUPNO, SIERAKÓW, CEGIELNIA
143409_5
Radzymin
0017, 0018, 003
Sieraków, Słupno, Cegielnia Żeromskiego, Sienkiewicza, Szkolna, Polna
1:500 Arkusz2.....
2.2, 7.177.22.11.1-4, 1.1-2-4, 7.177.22.12.1-4, 1-3, 7.177.22.17.1-3-4, 2.1.2, 7.177.22.22.2.1-3
PL-2000/7
Kronstadt 86
ch i nie wyklucza się istnienia wanej inwestycji
ania budynków w odległości
wykazanych na niniejszej zgłoszone do inwentaryzacji
ODETA UPRAWNIIONY
inż. Paweł Pikus
.....nr. 097/2016
azwisko, nr uprawnień oraz data podpis geodety uprawnionego który opracował mapę
Wszystki dokument został opracowany w wyniku fotograficznych, których rezultaty zawiera operat ewidencji materiałów państwowego zasobu ezyjnego i kartograficznego
TA WOŁOMIŃSKI
aterialiu zasobu - operatu technicznego:
.....nr. 097/2016
nicznego do ewidencji materiałów zasobu.
Z up. Starosty Wołomińskiego
.....nr. 097/2016
Powiatowego (Ostródka) Dokumentacji Geodezyjnej i Kartograficznej

LEGENDA:

- projektowana sieć kanalizacji sanitarnej graw.
- projektowana sieć kanalizacji sanitarnej tłocznej
- projektowany sięgacz sieci wodociągowej
- projektowane przyłącze kablowe nN
- projektowana studnia kanalizacji sanitarnej graw.
- projektowana studzienka 425 kanalizacji sanitarnej graw.
- projektowana studnia czyszczakowa 1200 kanalizacji sanitarnej tłocznej
- projektowana zasuwa sieci wodociągowej
- istniejące szambo przeznaczone do likwidacji
- projektowane złącze kablowe nN



Highway Biuro Projektów
 80-180 Gdańsk, ul. Jeleniogórska 18/14
 tel./fax. 58 710 05 93
 biuro@highwaybp.pl www.highwaybp.pl

Zamawiający: Przedsiębiorstwo Wodociągów i Kanalizacji Sp. z o.o.
 ul. Komunalna 2, 05-250 Radzymin

Nazwa projektu: Projekt kanalizacji sanitarnej oraz odcień wodociągowych w drodze powiatowej Słupno-Sieraków na odcinku od DK S-8 do granicy powiatu z włączeniem do kanału w ul. Sikorskiego

Stadium wykonalności: **PROJEKT BUDOWLANY**

Tytuł rysunku: Projekt zagospodarowanie terenu

Projektant:	mgr inż. Mariusz Kowalski	Specjalność: Sanitarna Nr uprawnień: POM/0242/POOS/09	Podpis:
Opracował:	mgr inż. Agnieszka Ojdowska		Podpis:
Sprawdzający:	mgr inż. Anna Mrzygłód	Specjalność: sanitarna Nr uprawnień: POM/0227/PWOS/13	Podpis:
Data:	listopad 2016	Branża: SANITARNA	Skala: 1:500
			Rysunek: 2.4

WYCH
0.2202.2016
WOJ. SIERAKÓW,
CEGIELNIA
143409 5
Radzymin
7, 0018, 003
Słupno, Cegielnia
ego, Sienkiewicza,
solna, Polna

Arkusz
 22.11.1.1-4,
 177.22.12.1.4,
 22.17.1.1-3-4,
 7.22.22.2.1-3

L-2000/7
 onstadt 86

klucza się istnienia
 estycji










nków w odległości

ch na niniejszej
 do inwentaryzacji

UPRAWNIENIY
 awa/ Pikus
 8.2016

uprawnień oraz data
 ety uprawnionego
 racował mapę

LEGENDA:

-  projektowana sieć kanalizacji sanitarnej graw.
-  projektowana sieć kanalizacji sanitarnej tłocznej
-  projektowany sięgacz sieci wodociągowej
-  projektowane przyłącze kablowe nN
-  projektowana studnia kanalizacji sanitarnej graw.
-  projektowana studzienka 425 kanalizacji sanitarnej graw.
-  projektowana studnia czyszczakowa 1200 kanalizacji sanitarnej tłocznej
-  projektowana zasawa sieci wodociągowej
-  istniejące szambo przeznaczone do likwidacji
-  projektowane złącze kablowe nN



załącznik nr 6
 Załącznik do decyzji (postanowienia)
 nr 957/2016 z dnia 14.12.2016r.
 znak NID.71303.998.2016.195

Z up. Zarządu
 Powiatu Wołomińskiego
Rafał Urbaniak

Akt mapy zas... Skala 1:500

wany w wyniku
 zawiera operat
 wego zasobu
89,0
ISKI
 ego
 asobu
 mńskiego
 NIK
 Dokumentacji
 skalicznej
 bicki













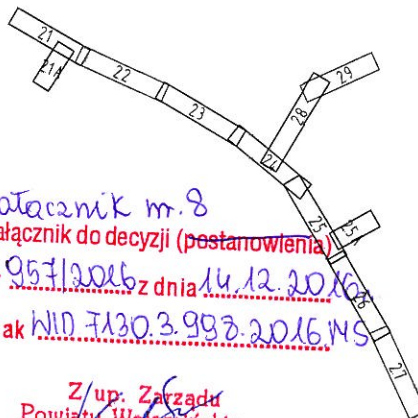
Highway Biuro Projektów
 80-180 Gdańsk, ul. Jeleniogórska 18/14
 tel./fax. 58 710 05 93
 biuro@highwaybp.pl www.highwaybp.pl

Zamawiający:		 Przedsiębiorstwo Wodociągów i Kanalizacji Sp. z o.o. ul. Komunalna 2, 05-250 Radzymin	
Nazwa projektu: Projekt kanalizacji sanitarnej oraz odejść wodociągowych w drodze powiatowej Słupno-Sieraków na odcinku od DK S-8 do granicy powiatu z włączeniem do kanału w ul. Sikorskiego			
Stadium wykonalności: PROJEKT BUDOWLANY			
Tytuł rysunku: Projekt zagospodarowanie terenu			
Projektant:	mgr inż. Mariusz Kowalski	Specjalność: Sanitarna Nr uprawnień: POM/0242/POOS/09	Podpis: 
Opracował:	mgr inż. Agnieszka Ojdowska		Podpis:
Sprawdzający:	mgr inż. Anna Mrzygłód	Specjalność: sanitarna Nr uprawnień: POM/0227/PWOS/13	Podpis: 
Data:	listopad 2016	Branża: SANITARNA	Skala: 1:500 Rysunek: 2.5

CH
 2.2016
 ERAKÓW,
 LNA
 9 5
 min
 18, 003
 no, Cegielnia
 Sienkiewicza,
 Polna
 SZ
 1.1.1-4,
 1.12.1.4,
 1.1.1-3-4,
 2.2.1-3
 0/7
 dt 86
 za się istnienia
 i
 w odległości
 niniejszej
 wentaryzacji
 PRAWNIONY
 /Pikus
 19180.....
 ynień oraz data
 rawnionego
 l mapę

LEGENDA:

-  projektowana sieć kanalizacji sanitarnej graw.
-  projektowana sieć kanalizacji sanitarnej tłocznej
-  projektowany sięgacz sieci wodociągowej
-  projektowane przyłącze kablowe nN
-  projektowana studnia kanalizacji sanitarnej graw.
-  projektowana studzienka 425 kanalizacji sanitarnej graw.
-  projektowana studnia czyszczakowa 1200 kanalizacji sanitarnej tłocznej
-  projektowana zasuwa sieci wodociągowej
-  istniejące szambo przeznaczone do likwidacji
-  projektowane złącze kablowe nN





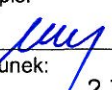
zatecznik nr 8
 Załącznik do decyzji (postanowienia)
 nr 957/2016 z dnia 14.12.2016
 znak W.10.7130.3.998.2016 MS

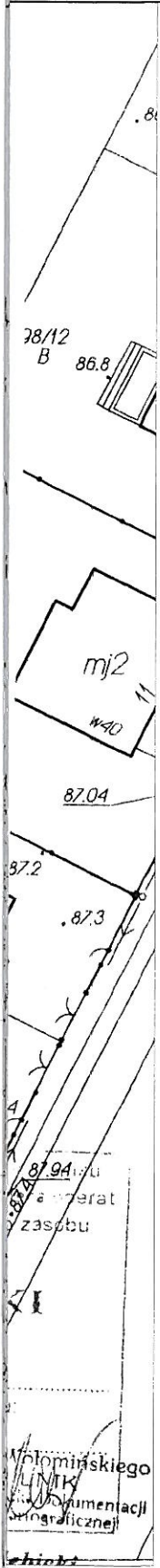
Z/up. Zarządu
 Powiatu Wodomińskiego
Rafał Urbaniak

921
 ny w wyniku
 awera operat
 go zascdu
 K m2
 5
 bu
 99.
 acji
 909













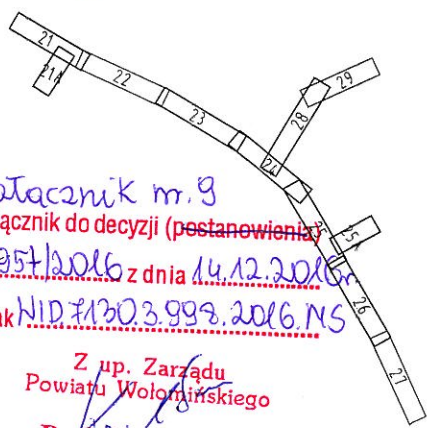
Highway Biuro Projektów
 80-180 Gdańsk, ul. Jeleniogórska 18/14
 tel./fax. 58 710 05 93
 biuro@highwaybp.pl www.highwaybp.pl

Zamawiający:		 Przedsiębiorstwo Wodociągów i Kanalizacji Sp. z o.o. ul. Komunalna 2, 05-250 Radzymin	
Nazwa projektu: Projekt kanalizacji sanitarnej oraz odcjęć wodociągowych w drodze powiatowej Słupno-Sieraków na odcinku od DK S-8 do granicy powiatu z włączeniem do kanału w ul. Sikorskiego			
Stadium wykonalności:		PROJEKT BUDOWLANY	
Tytuł rysunku:		Projekt zagospodarowanie terenu	
Projektant:	mgr inż. Mariusz Kowalski	Specjalność: Sanitarna Nr uprawnień: POM/0242/POOS/09	Podpis: 
Opracował:	mgr inż. Agnieszka Ojdowska		Podpis:
Sprawdzający:	mgr inż. Anna Mrzyglód	Specjalność: sanitarna Nr uprawnień: POM/0227/PWOS/13	Podpis: 
Data:	listopad 2016	Branża:	SANITARNA
		Skala:	1:500
		Rysunek:	2.7



LEGENDA:

-  projektowana sieć kanalizacji sanitarnej graw.
-  projektowana sieć kanalizacji sanitarnej tłocznej
-  projektowany sięgacz sieci wodociągowej
-  projektowane przyłącze kablowe nN
-  projektowana studnia kanalizacji sanitarnej graw.
-  projektowana studzienka 425 kanalizacji sanitarnej graw.
-  projektowana studnia czyszczakowa 1200 kanalizacji sanitarnej tłocznej
-  projektowana zasuwa sieci wodociągowej
-  istniejące szambo przeznaczone do likwidacji
-  projektowane złącze kablowe nN



załącznik nr 9
 Załącznik do decyzji (postanowienia)
 nr 957/2016 z dnia 14.12.2016
 znak WID.1303.999.2016.N5

Z up. Zarządu
 Powiatu Wołomińskiego
Rafał Urbaniak





Highway Biuro Projektów
 80-180 Gdańsk, ul. Jeleniogórska 18/14
 tel./fax. 58 710 05 93
 biuro@highwaybp.pl www.highwaybp.pl

Zamawiający:  Przedsiębiorstwo Wodociągów i Kanalizacji Sp. z o.o.
 ul. Komunalna 2, 05-250 Radzymin

Nazwa projektu: Projekt kanalizacji sanitarnej oraz odejść wodociągowych w drodze powiatowej Słupno-Sieraków na odcinku od DK S-8 do granicy powiatu z włączeniem do kanału w ul. Sikorskiego

Stadium wykonalności: **PROJEKT BUDOWLANY**

Tytuł rysunku: **Projekt zagospodarowanie terenu**











Projektant:	mgr inż. Mariusz Kowalski	Specjalność: Sanitarna Nr uprawnień: POM/0242/POOS/09	Podpis: 
Opracował:	mgr inż. Agnieszka Ojdowska		Podpis:
Sprawdzający:	mgr inż. Anna Mrzygłód	Specjalność: sanitarna Nr uprawnień: POM/0227/PWOS/13	Podpis: 
Data:	listopad 2016	Branża: SANITARNA	Skala: 1:500
			Rysunek: 2.8

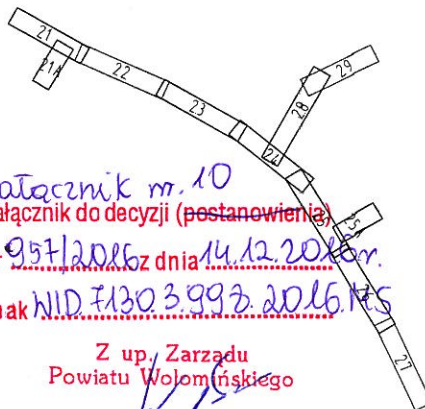
W,
 elnia
 wicza,

 nienia
 głości
 zzej
 zacji
 NY

 z data
 tego
 niku
 operat
 obu

LEGENDA:

-  projektowana sieć kanalizacji sanitarnej graw.
-  projektowana sieć kanalizacji sanitarnej tłocznej
-  projektowany sięgacz sieci wodociągowej
-  projektowane przyłącze kablowe nN
-  projektowana studnia kanalizacji sanitarnej graw.
-  projektowana studzienka 425 kanalizacji sanitarnej graw.
-  projektowana studnia czyszczakowa 1200 kanalizacji sanitarnej tłocznej
-  projektowana zasawa sieci wodociągowej
-  istniejące szambo przeznaczone do likwidacji
-  projektowane złącze kablowe nN



załącznik nr. 10
 Załącznik do decyzji (postanowienia)
 nr *957/2016* z dnia *14.12.2016* r.
 znak *NID.7130.3.993.2016.125*

Z up. Zarządu
 Powiatu Wołomińskiego
Rafał Urbaniak



Highway Biuro Projektów

80-180 Gdańsk, ul. Jeleniogórska 18/14
 tel./fax. 58 710 05 93
 biuro@highwaybp.pl www.highwaybp.pl

Zamawiający:





Przedsiębiorstwo Wodociągów i Kanalizacji Sp. z o.o.
 ul. Komunalna 2, 05-250 Radzymin

Nazwa projektu: Projekt kanalizacji sanitarnej oraz odciej wodociągowych w drodze powiatowej Słupno-Sieraków na odcinku od DK S-8 do granicy powiatu z włączeniem do kanału w ul. Sikorskiego

Stadium wykonalności: **PROJEKT BUDOWLANY**

Tytuł rysunku: **Projekt zagospodarowanie terenu**

Projektant:	mgr inż. Mariusz Kowalski	Specjalność: Sanitarna Nr uprawnień: POM/0242/POOS/09	Podpis: 
Opracował:	mgr inż. Agnieszka Ojdowska		Podpis:
Sprawdzający:	mgr inż. Anna Mrzyglód	Specjalność: sanitarna Nr uprawnień: POM/0227/PWOS/13	Podpis: 
Data:	listopad 2016	Branża: SANITARNA	Skala: 1:500
			Rysunek: 2.9