

WID.7130.3.998.2016.MS

DECYZJA Nr 957/2016

Na podstawie art. 19 ust. 2 pkt 3, art. 39 ust. 3 i ust. 3a ustawy z dnia 21 marca 1985 r. o drogach publicznych (t. j. Dz. U. z 2016 r., poz. 1440) oraz art. 104 i art. 107 ustawy z dnia 14 czerwca 1960 r. Kodeks postępowania administracyjnego (t. j. Dz.U. z 2016 r., poz. 23) , a także §1 Uchwały Nr V-106/2015 Zarządu Powiatu Wołomińskiego z dnia 12 maja 2015 r. w sprawie upoważnień w zakresie zarządu drogami publicznymi,

po rozpatrzeniu wniosku z dnia 03.11.2016 r. (data wpływu do Starostwa Powiatowego w Wołominie 07.11.2016 r.) złożonego przez Pana Piotra Urbańskiego działającą w imieniu PWiK Sp. z o. o. w Radzyminie z siedzibą przy ul. Komunalnej 2, 05-250 Radzymin, na podstawie udzielonego upoważnienia z dnia 12.07.2016 r. (upoważnienie w aktach sprawy)

w sprawie lokalizacji w pasie drogowym drogi powiatowej nr 4304W tj. ul. Szkolnej w miejscowości Słupno, ul. Polnej w m. Cegielnia oraz w pasie drogowym drogi powiatowej tj. ul. Żeromskiego w m. Słupno i ul. Sienkiewicza w m. Sieraków w gminie Radzymin, obiektu budowlanego lub urządzenia niezwiązanego z potrzebami zarządzania drogami lub potrzebami ruchu drogowego, tj. sieci kanalizacji sanitarnej (grawitacyjnej i tłocznej) z przyłączami, sieci wodociągowej z przyłączami oraz przyłączy elektroenergetycznych,

ZEZWALAM

1. Wnioskodawcy (PWiK Sp. z o. o. w Radzyminie z siedzibą przy ul. Komunalnej 2, 05-250 Radzymin) na lokalizację urządzenia, tj. sieci kanalizacji sanitarnej (grawitacyjnej i tłocznej) z przyłączami, sieci wodociągowej z przyłączami oraz przyłączy elektroenergetycznych w pasie drogi powiatowej nr 4304W tj. ul. Szkolnej (działka o nr ew. 87, 147/17, 147/14, 147/20, 147/16, 147/15, 70/20 i 86/10 obr. Słupno) w miejscowości Słupno do działek o nr ew. 86/3, 148/1, 86/9, 86/8, 147/18, 86/6, 147/22, 147/21, 147/24, 86/5, 86/4, 147/10, 147/8, 147/9, 72, 73, 70/24, 70/19, 70/13, 70/14, 70/8, 68, 144/2, 88, 56, 43/2, 43/3 i 44/1 obręb Słupno, w pasie drogi powiatowej nr 4304W tj. ul. Polnej (działka o nr ew. 218 obr. Cegielnia na odcinku do działki o nr ew. 273 obr. Cegielnia) w m. Cegielnia do działek o nr ew. 274/2, 274/1, 275, 216/1, 276, 216/5, 277/1, 216/6, 277/2, 216/7, 279/2 obr. Cegielnia oraz w pasie drogowym drogi powiatowej tj. ul. Żeromskiego (działki o nr ew. 240/4, 240/1, 240/2, 240/5, 261/3, 81/3, 428/7, 430/11, 80/3 i 172 obr. Słupno) do działek o nr ew. 51/3, 241/1, 51/2, 241/8, 52/1, 241/2, 242/1, 242/2, 243, 244, 52/2, 54/5, 246, 54/4, 247, 54/2, 254/18, 57/5, 256/4, 57/7, 57/2, 257/1, 58/2, 258/7, 258/3, 59/2, 60/1, 255, 260/3, 61, 261/4, 262/3, 62, 263/2, 63/3, 64/4, 264/2, 65/4, 273/6, 66, 330, 67/2, 67/38, 331/4, 331/12, 67/31, 67/30, 331/41, 74/7, 74/6, 331/3, 75, 332, 76/3, 77, 331/1, 333/2, 333/1, 78, 334, 335, 79, 336, 80/4, 81/4, 343/35, 338, 82, 339/1, 340/1, 83/1, 341, 424, 87, 425/3, 148, 149/7, 425/1, 425/8, 425/2, 149/4, 426/1, 152/1, 426/3, 428/2, 428/8, 149/9, 430/12, 430/5, 158, 430/3, 159, 432/1, 433, 160, 434/1, 172, 435, 436, 173/3, 437/1, 174, 437/3, 438, 175, 177/9, 177/10, 451/5, 177/21, 454/5, 181/10, 181/11, 183, 456/4, 473/1, 185/2, 185/3, 458/8, 458/9, 186/12, 458/4, 458/7, 459, 186/8, 156/15, 480/1, 188/6, 482/1, 196, 484, 197, 486, 201/5, 201/10, 201/2, 201/3, 203/6, 500/19, 500/14, 205/5, 500/7, 207/61, 500/8, 207/17, 207/39, 207/38, 500/9, 500/10, 207/37, 500/105, 500/106, 207/34, 207/35, 207/63, 500/97, 229/3, 500/38, 500/21, 229/2, 500/5, 500/79, 501/2, 230, 503/4, 503/2, 503/3, 232/22, 232/25, 232/27, 232/26, 239/35, 239/40, 505/1, 505/17, 508/4, 508/5, 239/22, 509/2, 239/27, 517/1, 239/12, 518/2 obr. Słupno w m. Słupno i ul. Sienkiewicza (działki o nr ew. 130, 138/3, 139/3, 140/3, 141/3, 142/3, 145/1 obr. Sieraków) w m. Sieraków do działek o nr ew. 136/2, 137/1, 137/2, 58/4, 138/4, 60, 139/3, 63, 140/4, 65, 141/4, 144/3, 70, 145/2, 146/1, 71, 72, 147, 148, 73, 74/1, 149, 74/2, 150/1, 75/4, 151/1, 75/5, 75/8, 151/7, 76, 152, 77, 78, 154, 79, 156, 80, 81/3, 82/2, 82/1, 157, 158, 83, 159, 84, 160/1, 85/4, 85/3, 86, 87, 160/3, 88/2, 160/8, 161/2, 88/1, 89/7, 161/3, 89/5, 162, 89/6, 91, 163/9, 163/1, 93/2, 94/1, 164/10, 165/1, 95, 167/4, 96/5, 96/1, 98/1, 168/2, 169/1, 98/2, 169/3, 100/1, 171/1, 100/2, 101/3, 102,

172, 103, 173, 174, 105, 106/1, 107, 175/1, 176, 108, 109/3, 177/1, 112/1, 177/7, 114/1, 178/1, 179, 180/1, 114/2, 214, 115/2, 181, 116, 117/9, 117/7, 182, 117/8, 183, 119/3, 184/1, 119/4, 184/10, 120, 121, 186/1, 186/2, 122, 187/1, 123, 188/1, 189/1, 124/7, 124/12, 190, 125, 126, 191, 192, 127/4, 127/2, 193, 128/3, 194/1, 128/4, 195/1, 129/5, 195/3 obr. Sieraków w gminie Radzymin.

2. Ustala się następujące warunki lokalizacji:

a) przebieg ww. urządzenia winien być zgodny z Protokołem z narady koordynacyjnej w sprawie usytuowania projektowanych sieci uzbrojenia terenu, Znak Sprawy: PODK.6630.701.2016 z dnia 21.09.2016 r.,

b) w przypadku wystąpienia kolizji uzgodnionego niniejszą decyzją urządzenia z prowadzonymi przez zarządcę drogi robotami, właściciel urządzenia zobowiązany jest do jego przebudowy na koszt własny i w terminie wyznaczonym przez zarządcę drogi, zgodnie z art. 39 ust. 5 pkt 2 ustawy o drogach publicznych,

c) lokalizacja ww. urządzenia winna być zgodna z lokalizacją przedstawioną na mapie do celów projektowych załączoną do akt sprawy i dokumentacją techniczną.

3. Zgodnie z art. 39 ust. 3a, ust. 4 ustawy o drogach publicznych:

1) inwestor przed rozpoczęciem robót budowlanych, jest zobowiązany do:

a) uzyskania pozwolenia na budowę lub zgłoszenia budowy albo wykonywania robót budowlanych;

b) uzgodnienia z zarządcą drogi, przed uzyskaniem pozwolenia na budowę, projektu budowlanego obiektu lub urządzenia, o którym mowa w ust. 3;

c) uzyskania zezwolenia zarządcy drogi na zajęcie pasa drogowego, dotyczącego prowadzenia robót w pasie drogowym lub na umieszczenie w nim obiektu lub urządzenia.

2) utrzymanie obiektów i urządzeń, o których mowa w ust. 3, należy do ich posiadaczy.

Inwestor, przed rozpoczęciem robót, jest zobowiązany do uzyskania zatwierdzenia przez zarządcę drogi projektu organizacji ruchu na czas zajęcia pasa drogowego. W przypadku prac w nawierzchni bitumicznej zarządca drogi wymaga również sporządzenia i uzgodnienia przez wykonawcę projektu odtworzenia nawierzchni.

Wydział Inwestycji i Drogownictwa obecnie stosuje następujące warunki odtworzenia nawierzchni jezdni bitumicznej przy planowanej inwestycji:

- odtworzenia nawierzchni jezdni na jednym pasie ruchu po stronie przebiegu sieci oraz w przypadku kiedy oś sieci leży w mniejszej odległości niż 1,5 metra od osi jezdni należy również dodatkowo odtworzyć 1,5 m nawierzchni od osi sieci w stronę przeciwległego pasa ruchu,

- przy wykonywaniu przyłączy zlokalizowanych po przeciwnej stronie jezdni odtworzenia całej szerokości nawierzchni jezdni oraz po 2 m od osi przyłącza do sieci

- przy wykonywaniu studni odtworzenia całej szerokości nawierzchni jezdni oraz po 2 m od osi studni.

Wydział Inwestycji i Drogownictwa wymaga przykrycia urządzenia min. 1,2 m od skarpy i dna rowu.

Nawierzchnię należy odtworzyć na konstrukcji KR3 tzw. metodą schodkową zgodnie z załącznikiem nr 1.

Zgodnie z art. 40 ustawy o drogach publicznych prace w pasie drogowym mogą być realizowane po uprzednim uzyskaniu decyzji zezwalającej na zajęcie pasa drogowego, o którą należy wystąpić do właściciela drogi (zarządcy drogi) z jednomiesięcznym wyprzedzeniem, przed terminem planowanego zajęcia pasa drogowego. Za umieszczenie urządzeń nie związanych z funkcjonowaniem drogi zostanie naliczona opłata roczna.

Szczegółowe warunki określające wykonanie prac w pasie drogowym i związane z tym opłaty zostaną określone w decyzji zezwalającej na zajęcie pasa drogowego. Ogólne zasady prowadzenia robót w pasie drogowym oraz zasady odtwarzania nawierzchni są dostępne w internecie na stronie www.bip.powiat-wolominski.pl.

UZASADNIENIE

Na podstawie art. 107 § 4 K.p.a. odstępuje się od uzasadnienia decyzji, gdyż uwzględnia ona w całości żądanie strony.

POUCZENIE

Od niniejszej decyzji służy stronie odwołanie do Samorządowego Kolegium Odwoławczego w Warszawie przy ul. Kieleckiej 44 za pośrednictwem Zarządu Powiatu Wołomińskiego w terminie 14 dni od dnia jej doręczenia.

Decyzja ważna z załącznikami.

Otrzymują:

1. PWiK Sp. z o.o.
Ul. Komunalna 2
05-250 Radzymin

Pełnomocnik:

Piotr Urbański
HIGWAY Sp. z o.o.
Ul. Złota 20
80-297 Banino
2. a/a



Z up. Zarządu
Powiatu Wołomińskiego
Rafał Urbaniak

Wydana decyzja nie podlega opłacie skarbowej – tabela część III poz. 44 pkt 2 ppkt 9 załącznika do ustawy z dnia 16 listopada 2006 r. o opłacie skarbowej (t.j. Dz. U. z 2014r. , poz. 1628).

WPLYNĘŁO DNIA:

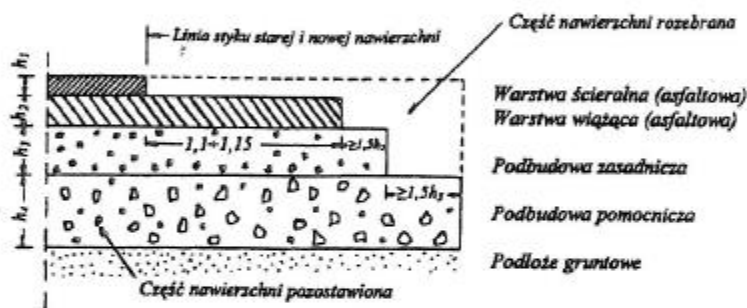
29.12.2016

załącznik nr 1
 Załącznik do decyzji (postanowienia)
 nr 957/2016 z dnia 14.12.2016r.
 znak H10.F130.3998.2016.N.S

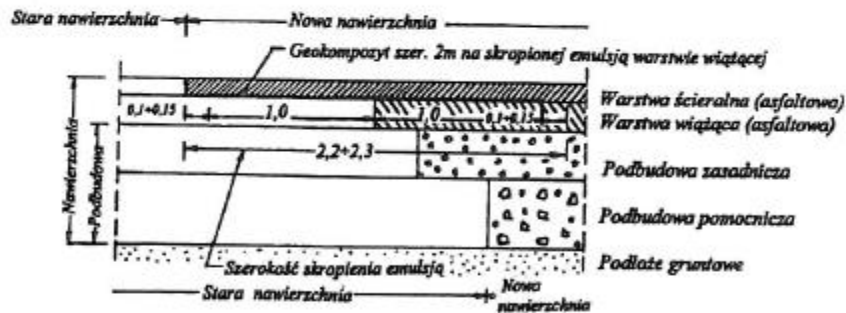
Z up. Zarządu
 Powiatu Wołomińskiego
Rafał Urbaniak

PRZYKŁAD POŁĄCZENIA NOWEJ I STAREJ NAWIERZCHNI

Rys. 1. Sposób rozebrania nawierzchni istniejącej



Rys. 2. Konstrukcja połączenia starej i nowej nawierzchni



016
KÓW,
A
003
Cegielnia
kiewicza,
Ina
1-4,
1.1.4,
1-3-4,
1-1-3
86
się istnienia
odległości
iniejszej
entaryzacji
AWNIONY
Pikus
180
nień oraz data
awnonnego
mape

LEGENDA:

-  projektowana sieć kanalizacji sanitarnej graw.
-  projektowana sieć kanalizacji sanitarnej tłocznej
-  projektowany sięgacz sieci wodociągowej
-  projektowane przyłącze kablowe nN
-  projektowana studnia kanalizacji sanitarnej graw.
-  projektowana studzienka 425 kanalizacji sanitarnej graw.
-  projektowana studnia czyszczakowa 1200 kanalizacji sanitarnej tłocznej
-  projektowana zasawa sieci wodociągowej
-  istniejące szambo przeznaczone do likwidacji
-  projektowane złącze kablowe nN



załącznik nr. 2
Załącznik do decyzji (postanowienia)
nr 957/2016 z dnia 14.12.2016,
znak NID.21303.993.2016.NS

up. Zarządu
Powiatu Włocimieńskiego
Rafał Urbaniak



Highway Biuro Projektów
80-180 Gdańsk, ul. Jeleniogórska 18/14
tel./fax. 58 710 05 93
biuro@highwaybp.pl www.highwaybp.pl

Zamawiający:		 Przedsiębiorstwo Wodociągów i Kanalizacji Sp. z o.o. ul. Komunalna 2, 05-250 Radzymin	
Nazwa projektu: Projekt kanalizacji sanitarnej oraz odciej wodociagowych w drodze powiatowej Słupno-Sieraków na odcinku od DK S-8 do granicy powiatu z włączeniem do kanału w ul. Sikorskiego			
Stadium wykonalności:		PROJEKT BUDOWLANY	
Tytuł rysunku: Projekt zagospodarowanie terenu			
Projektant:	mgr inż. Mariusz Kowalski	Specjalność: Sanitarna Nr uprawnień: POM/0242/POOS/09	Podpis: 
Opracował:	mgr inż. Agnieszka Ojdowska		Podpis:
Sprawdzający:	mgr inż. Anna Mrzygłód	Specjalność: sanitarna Nr uprawnień: POM/0227/PWOS/13	Podpis: 
Data:	listopad 2016	Branża: SANITARNA	Skala: 1:500
			Rysunek: 2.1

CH
2.2016
4011
SIERAKÓW, POLNA
5
min
8, 003
o, Cegielnia Jenkiewiczza, Polna
.....
.1.1-4, .12.1.4, .1.1-3-4, 2.2.1-3
0/7
dt 86
2
na się istnienia i
w odległości
33
iniejszej wentaryzacji
PRAWNIONY Pikus 19157 Sr.
wnieć oraz data prawionego al mapę

LEGENDA:

-  projektowana sieć kanalizacji sanitarnej graw.
-  projektowana sieć kanalizacji sanitarnej tłocznej
-  projektowany sięgacz sieci wodociągowej
-  projektowane przyłącze kablowe nN
-  projektowana studnia kanalizacji sanitarnej graw.
-  projektowana studzienka kanalizacji sanitarnej graw.
-  projektowana studnia czyszczakowa 1200 kanalizacji sanitarnej tłocznej
-  projektowana zasawa sieci wodociągowej
-  istniejące szambo przeznaczone do likwidacji
-  projektowane złącze kablowe nN

załącznik nr 3
Załącznik do decyzji (postanowienia)
nr 997/2016 z dnia 14.12.2016
znak WJD.130.2.999.2016.MS

Z/ up. Zarządu
Powiatu Wolsztyńskiego
Rafał Urbaniak



Highway Biuro Projektów

80-180 Gdańsk, ul. Jeleniogórska 18/14
tel./fax. 58 710 05 93
biuro@highwaybp.pl www.highwaybp.pl

Zamawiający:



Przedsiębiorstwo Wodociągów i Kanalizacji Sp. z o.o.
ul. Komunalna 2, 05-250 Radzymiń


Nazwa projektu: Projekt kanalizacji sanitarnej oraz odcisków wodociągowych w drodze powiatowej Słupno-Sieraków na odcinku od DK S-8 do granicy powiatu z włączeniem do kanału w ul. Sikorskiego

Stadium wykonalności:

PROJEKT BUDOWLANY

Tytuł rysunku:

Projekt zagospodarowanie terenu

Projektant:	mgr inż. Mariusz Kowalski	Specjalność: Sanitarna Nr uprawnień: POM/0242/POOS/09	Podpis: 
Opracował:	mgr inż. Agnieszka Ojadowska		Podpis:
Sprawdzający:	mgr inż. Anna Mrzygłód	Specjalność: sanitarna Nr uprawnień: POM/0227/PWOS/13	Podpis: 
Data:	listopad 2016	Branża: SANITARNA	Skala: 1:500
			Rysunek: 2.2

1
016
KÓW,
A
03
Cegielnia
Kiewicza,
2a
4,
1.4,
3-4,
1-3
6
istnienia
niegłości
niejszej
aryzacji
WONY
US
oraz data
ionego
20

LEGENDA:

- projektowana sieć kanalizacji sanitarnej graw.
- projektowana sieć kanalizacji sanitarnej tłocznej
- projektowany sięgacz sieci wodociągowej
- projektowane przyłącze kablowe nN
-  projektowana studnia kanalizacji sanitarnej graw.
-  projektowana studzienka 425 kanalizacji sanitarnej graw.
-  projektowana studnia czyszczakowa 1200 kanalizacji sanitarnej tłocznej
-  projektowana zasowa sieci wodociągowej
-  istniejące szambo przeznaczone do likwidacji
-  projektowane złącze kablowe nN

załącznik nr. 4
 Załącznik do decyzji (postanowienia)
 nr 9571/2016 z dnia 14.12.2016r.
 znak WID.7130.2998.2016.N5

Z up. Zarządu
 Powiatu Wolskińskiego

Rafał Urbaniak



Highway Biuro Projektów
 80-180 Gdańsk, ul. Jeleniogórska 18/14
 tel./fax. 58 710 05 93
 biuro@highwaybp.pl www.highwaybp.pl

Zamawiający:		 Przedsiębiorstwo Wodociągów i Kanalizacji Sp. z o.o. ul. Komunalna 2, 05-250 Radzymin	
Nazwa projektu: Projekt kanalizacji sanitarnej oraz odejść wodociągowych w drodze powiatowej Słupno-Sieraków na odcinku od DK S-8 do granicy powiatu z włączeniem do kanału w ul. Sikorskiego			
Stadium wykonalności:		PROJEKT BUDOWLANY	
Tytuł rysunku:		Projekt zagospodarowanie terenu	
Projektant:	mgr inż. Mariusz Kowalski	Specjalność: Sanitarna Nr uprawnień: POM/0242/POOS/09	Podpis: 
Opracował:	mgr inż. Agnieszka Ojdowska		Podpis:
Sprawdzający:	mgr inż. Anna Mrzyglód	Specjalność: sanitarna Nr uprawnień: POM/0227/PWOS/13	Podpis: 
Data:	listopad 2016	Branża:	SANITARNA
		Skala:	1:500
		Rysunek:	2.3

EKTOWYCH

6640.2202.2016
 SŁUPNO, SIERAKÓW,
 CEGIELNIA
 143409_5
 Radzymin
 0017, 0018, 003
 Sieraków, Słupno, Cegielnia
 Zeromskiego, Senkiewicza,
 Szkolna, Polna
 1:500 Arkusz 22
 2.2, 7.177.22.11.1.1-4,
 1.1-2-4, 7.177.22.12.1.4,
 1-3, 7.177.22.17.1.1-3-4,
 2.1.2, 7.177.22.22.2.1-3
 PL-2000/7
 Kronstadt 96
 nie wyklucza się istnienia
 wanej inwestycji
 amin budynków w odległości
 wykazanych na niniejszej
 ogłoszone do inwentaryzacji
 ODETA UPRAWNIJONY
 Inż. Paweł Płóds
 nr 170.45.000
 z siedzibą nr uprawnień oraz data
 podpisu geodety uprawniającego
 który operował mapą

Wzajemny dokument został opracowany w wyniku
 topograficznych, których rezultaty zamiera operat
 ewidencji materiałów państwowego zasobu
 szczytowego i kartograficznego
TA WOŁOMIŃSKI
 Materialu zasobu - operatu technicznego
 NACZELNIK
 Powiatowego Urzędu Geodezji i Kartografii
 w Wołominie

LEGENDA:

-  projektowana sieć kanalizacji sanitarnej graw.
-  projektowana sieć kanalizacji sanitarnej tłocznej
-  projektowany sięgacz sieci wodociągowej
-  projektowane przyłącze kablowe nN
-  projektowana studnia kanalizacji sanitarnej graw.
-  projektowana studzienka 425 kanalizacji sanitarnej graw.
-  projektowana studnia czyszczakowa 1200 kanalizacji sanitarnej tłocznej
-  projektowana zasuwa sieci wodociągowej
-  istniejące szambo przeznaczone do likwidacji
-  projektowane złącze kablowe nN



Highway Biuro Projektów
 80-180 Gdańsk, ul. Jeleniogórska 18/14
 tel./fax. 58 710 05 93
 biuro@highwaybp.pl www.highwaybp.pl

Zamawiający:		 Przedsiębiorstwo Wodociągów i Kanalizacji Sp. z o.o. ul. Komunalna 2, 05-250 Radzymin	
Nazwa projektu: Projekt kanalizacji sanitarnej oraz odejść wodociągowych w drodze powiatowej Słupno-Sieraków na odcinku od DK S-8 do granicy powiatu z włączeniem do kanału w ul. Sikorskiego			
Stadium wykonalności: PROJEKT BUDOWLANY			
Tytuł rysunku: Projekt zagospodarowanie terenu			
Projektant:	mgr inż. Mariusz Kowalski	Specjalność: Sanitarna Nr uprawnień: POM/0242/POOS/09	Podpis: 
Opracował:	mgr inż. Agnieszka Ojdowska		Podpis:
Sprawdzający:	mgr inż. Anna Mrzygłód	Specjalność: sanitarna Nr uprawnień: POM/0227/PWOS/13	Podpis: 
Data:	listopad 2016	Branża: SANITARNA	Skala: 1:500 Rysunek: 2.4

WYCH
0.2202.2016
IO, SIERAKÓW,
EGIELNIA
143409 5
Radzymin
7, 0018, 003
Słupno, Cegielnia
ego, Sienkiewicza,
oła, Polna

Arkusz

22.11.1.1-4,
 177.22.12.1.4,
 22.17.1.1-3-4,
 7.22.22.2.1-3

L-2000/7

onszadt 86

klucza się istnienia
 estycji

aków w odległości

ch na niniejszej
 do inwentaryzacji

UPRAWNIONY
 awa **Pikus**
 20160

uprawnień oraz data
 ety uprawnionego
 racował mapę

wany w wyniku
 zawiąza operat
 wężo zasobu

89,0

SKI
 ego

asobu
 mskiego
 NIK
 dokumentacji
 dykubcznej

bicki

LEGENDA:

-  projektowana sieć kanalizacji sanitarnej graw.
-  projektowana sieć kanalizacji sanitarnej tłocznej
-  projektowany sięgacz sieci wodociągowej
-  projektowane przyłącze kablowe nN
-  projektowana studnia kanalizacji sanitarnej graw.
-  projektowana studzienka 425 kanalizacji sanitarnej graw.
-  projektowana studnia czyszczakowa 1200 kanalizacji sanitarnej tłocznej
-  projektowana zasowa sieci wodociągowej
-  istniejące szambo przeznaczone do likwidacji
-  projektowane złącze kablowe nN



		Highway Biuro Projektów 80-180 Gdańsk, ul. Jeleniogórska 18/14 tel./fax. 58 710 05 93 biuro@highwaybp.pl www.highwaybp.pl	
Zamawiający:		 Przedsiębiorstwo Wodociągów i Kanalizacji Sp. z o.o. ul.Komunalna 2, 05-250 Radzymin	
Nazwa projektu: Projekt kanalizacji sanitarnej oraz odejść wodociągowych w drodze powiatowej Słupno-Sieraków na odcinku od DK S-8 do granicy powiatu z włączeniem do kanału w ul.Sikorskiego			
Stadium wykonalności: PROJEKT BUDOWLANY			
Tytuł rysunku: Projekt zagospodarowanie terenu			
Projektant:	mgr inż. Mariusz Kowalski	Specjalność: Sanitarna Nr uprawnień: POM/0242/POOS/09	Podpis: 
Opracował:	mgr inż. Agnieszka Ojdowska		Podpis:
Sprawdzający:	mgr inż. Anna Mrzygłód	Specjalność: sanitarna Nr uprawnień: POM/0227/PWOS/13	Podpis: 
Data:	listopad 2016	Branża: SANITARNA	Skala: 1:500
			Rysunek: 2.5

<p>16 ów, 3 główna ewicza, 1, 4, 3 tnienia główności zej zacji ONY s data go Pliku operat obu</p>	<p>LEGENDA:</p> <ul style="list-style-type: none">  projektowana sieć kanalizacji sanitarnej graw.  projektowana sieć kanalizacji sanitarnej tłocznej  projektowany sięgacz sieci wodociągowej  projektowane przyłącze kablowe nN  projektowana studnia kanalizacji sanitarnej graw.  projektowana studzienka kanalizacji sanitarnej graw.  projektowana studnia czyszczakowa 1200 kanalizacji sanitarnej tłocznej  projektowana zasawa sieci wodociągowej  istniejące szambo przeznaczone do likwidacji  projektowane złącze kablowe nN  <p><i>zatecznik nr. 7</i> Załącznik do decyzji (postanowienie) nr <u>957/2016</u> z dnia <u>14.12.2016r</u> znak <u>NID 71303.993.2016.145</u></p> <p>Z up. Zarządu Powiatu Wroclawskiego Rufat Urbaniak</p>		
 <p>Highway BIURO PROJEKTÓW</p> <p>Highway Biuro Projektów 80-180 Gdańsk, ul. Jeleniogórska 18/14 tel./fax. 58 710 05 93 biuro@highwaybp.pl www.highwaybp.pl</p>			
<p>Zamawiający:  Przedsiębiorstwo Wodociągów i Kanalizacji Sp. z o.o. ul. Komunalna 2, 05-250 Radzymin</p>			
<p>Nazwa projektu: Projekt kanalizacji sanitarnej oraz odejść wodociągowych w drodze powiatowej Słupno-Sieraków na odcinku od DK S-8 do granicy powiatu z włączeniem do kanału w ul. Sikorskiego</p>			
<p>Stadium wykonalności: PROJEKT BUDOWLANY</p>			
<p>Tytuł rysunku: Projekt zagospodarowanie terenu</p>			
<p>Projektant: mgr inż. Mariusz Kowalski Specjalność: Sanitarna Nr uprawnień: POM/0242/POOS/09</p>	<p>Podpis: </p>		
<p>Opracował: mgr inż. Agnieszka Ojdowska</p>	<p>Podpis:</p>		
<p>Sprawdzający: mgr inż. Anna Mrzyglód Specjalność: sanitarna Nr uprawnień: POM/0227/PWOS/13</p>	<p>Podpis: </p>		
<p>Data: listopad 2016</p>	<p>Branża: SANITARNA</p>	<p>Skala: 1:500</p>	<p>Rysunek: 2.6</p>



LEGENDA:

-  projektowana sieć kanalizacji sanitarnej graw.
-  projektowana sieć kanalizacji sanitarnej tłocznej
-  projektowany sięgacz sieci wodociągowej
-  projektowane przyłącze kablowe nN
-  projektowana studnia kanalizacji sanitarnej graw.
-  projektowana studzienka 425 kanalizacji sanitarnej graw.
-  projektowana studnia czyszczakowa 1200 kanalizacji sanitarnej tłocznej
-  projektowana zasawa sieci wodociągowej
-  istniejące szambo przeznaczone do likwidacji
-  projektowane złącze kablowe nN



załącznik nr 9
 Załącznik do decyzji (postanowienia)
 nr 951/2016 z dnia 14.12.2016
 znak NID.7130.2.999.2016.NS

Z up. Zarządu
 Powiatu Wolowickiego
Rafał Urbaniak



Highway Biuro Projektów
 80-180 Gdańsk, ul. Jeleniogórska 18/14
 tel./fax. 58 710 05 93
 biuro@highwaybp.pl www.highwaybp.pl

Zamawiający:	 Przedsiębiorstwo Wodociągów i Kanalizacji Sp. z o.o. ul. Komunalna 2, 05-250 Radzymin		
Nazwa projektu:	Projekt kanalizacji sanitarnej oraz odciej wodociągowych w drodze powiatowej Słupno-Sieraków na odcinku od DK S-8 do granicy powiatu z włączeniem do kanału w ul. Sikorskiego		
Stadium wykonalności:	PROJEKT BUDOWLANY		
Tytuł rysunku:	Projekt zagospodarowanie terenu		
Projektant:	mgr inż. Mariusz Kowalski	Specjalność: Sanitarna Nr uprawnień: POM/0242/POOS/09	Podpis: 
Opracował:	mgr inż. Agnieszka Ojdzowska		Podpis:
Sprawdzający:	mgr inż. Anna Mrzygłód	Specjalność: sanitarna Nr uprawnień: POM/0227/PWOS/13	Podpis: 
Data:	listopad 2016	Branża: SANITARNA	Skala: 1:500 Rysunek: 2.8

W,
 Jelenia
 wicza,

 I,

 nienia
 głości
 zez
 zacji
 NY

 z data
 ego
 niku
 operat
 obu

 skiego
 GEO.MA

 z

LEGENDA:

-  projektowana sieć kanalizacji sanitarnej graw.
-  projektowana sieć kanalizacji sanitarnej tłocznej
-  projektowany sięgacz sieci wodociągowej
-  projektowane przyłącze kablowe nN
-  projektowana studnia kanalizacji sanitarnej graw.
-  projektowana studzienka 425 kanalizacji sanitarnej graw.
-  projektowana studnia czyszczakowa 1200 kanalizacji sanitarnej tłocznej
-  projektowana zasuwa sieci wodociągowej
-  istniejące szambo przeznaczone do likwidacji
-  projektowane złącze kablowe nN





załącznik nr 10
 Załącznik do decyzji (postanowienia)
 nr 95712016 z dnia 14.12.2016 r.
 znak NID.130.3.993.2016.175

Z up. Zarządu
 Powiatu Wołomińskiego
Rafał Urbaniak



Highway Biuro Projektów
 80-180 Gdańsk, ul. Jeleniogórska 18/14
 tel./fax. 58 710 05 93
 biuro@highwaybp.pl www.highwaybp.pl

Zamawiający:				Przedsiębiorstwo Wodociągów i Kanalizacji Sp. z o.o. ul. Komunalna 2, 05-250 Radzymin	
Nazwa projektu: Projekt kanalizacji sanitarnej oraz odciej wodociągowych w drodze powiatowej Słupno-Sieraków na odcinku od DK S-8 do granicy powiatu z włączeniem do kanału w ul. Sikorskiego					
Stadium wykonalności: PROJEKT BUDOWLANY					
Tytuł rysunku: Projekt zagospodarowanie terenu					
Projektant:	mgr inż. Mariusz Kowalski	Specjalność: Sanitarna Nr uprawnień: POM/0242/POOS/09	Podpis: 		
Opracował:	mgr inż. Agnieszka Ojdowska				Podpis:
Sprawdzający:	mgr inż. Anna Mrzyglód	Specjalność: sanitarna Nr uprawnień: POM/0227/PWOS/13	Podpis: 		
Data:	listopad 2016	Branża:	SANITARNA	Skala:	1:500
				Rysunek:	2.9