

ODPIS z dnia 22.09.2016

Wołomin dnia 21.09.2016

Starosta Wołomiński  
ul. Prądyńskiego 3  
05-200 Wołomin

## **Protokół z narady koordynacyjnej w sprawie usytuowania projektowanych sieci uzbrojenia terenu.**

Znak Sprawy: **PODK.6630.701 .2016**

Data wpływu wniosku: 08.09.2016

Sposób przeprowadzenia narady koordynacyjnej : SPOTKANIE (posiedzenie)  
Miejsce przeprowadzenia narady koordynacyjnej : Wołomin ul. Powstańców 8/10

Lokalizacja obiektu: obr. Sieraków, Słupno, Cegielnia gm. Radzymin  
Przedmiot narady: kanalizacja sanitarna oraz odejścia wodociągowe w drodze powiatowej Słupno-Sieraków na odcinku od drogi krajowej S-8 do granicy powiatu z włączeniem do kanału w ul. Sikorskiego (kanalizacja sanitarna grawitacyjna i tłoczna, wodociąg, kabel energetyczny, przepompownia ścieków)

Wnioskodawca: Highway Piotr Urbański  
Inwestor: Przedsiębiorstwo Gospodarki Komunalnej Sp. z o.o. w Radzyminie

Przewodniczący Narady Koordynacyjnej: Bożena Kowalewska - Główny Specjalista w Powiatowym Ośrodku Dokumentacji Geodezyjnej i Kartograficznej

Uwagi i zalecenia uczestników narady koordynacyjnej:

### 1.Przewodniczący Narady

- Kopie map do celów projektowych przedłożone na Naradę Koordynacyjną utraciły aktualność w zakresie opracowania. Brak na mapie zainwentaryzowanej sieci teletechnicznej („Internet dla Mazowsza”)
- Przy punktach osnowy geodezyjnej prace ziemne wykonywać z zachowaniem szczególnej ostrożności nie naruszając ich posadowienia. W przypadku uszkodzenia lub zniszczenia punkt należy wznowić lub odtworzyć przez jednostkę wykonawstwa geodezyjnego.
- W miejscach skrzyżowań i zbliżeń do sieci telekomunikacyjnej prace ziemne wykonywać z zachowaniem ostrożności.
- Projektowana inwestycja usytuowana jest na terenie JW Sochaczew, kontakt telefoniczny – p. Gajewski, p. Wasilewski, tel. 602-47-42-01 (dot. Ark. 2.3 – 2.8).

### 2.WID

- Należy uzyskać decyzję na umieszczenie urządzenia w pasie drogowym od zarządzającego ulicą (drogą).
- Przed przystąpieniem do robót należy uzyskać decyzję na zajęcie pasa drogowego od zarządzającego (zarządzających) ulicą (ulicami).
- Przed przystąpieniem do robót w pasie drogowym należy opracować projekt organizacji ruchu na czas budowy. Projekt uzgodnić z Powiatowym Inspektorem Ruchu Drogowego.

## *Lista obecności uczestników narady koordynacyjnej z dn.21 .09.2016*

<i>Lp</i>	<i>Nazwa jednostki organizacyjnej lub zarządzającego siecią</i>	<i>Stanowisko Uczestnika narady</i>	<i>Imię i Nazwisko</i>	<i>Podpis</i>
1.	<i>Przewodniczący Narady Koordynacyjnej</i>	Uwagi na odwołanie (1)	Bożena Kowalewska	Podpis nieczytelny
2.	<i>Wydział Budownictwa</i>	Bez uwag	Paweł Susoł	Podpis nieczytelny
3.	<i>Wydział Inwestycji i Drogownictwa</i>	Uwagi na odwołanie (2)	Waldemar Jeznach	Podpis nieczytelny
4.	<i>PGE Dystrybucja S.A. Oddział Warszawa</i>	Uwaga na odwołanie (3)	Andrzej Baranowski	Podpis nieczytelny
5.	<i>Przedsiębiorstwo Wodociągów i Kanalizacji Sp. z o.o.Radzymin</i>	Bez uwag	Mirosław Dobczyński	Podpis nieczytelny
6.	<i>UMiG Radzymin</i>	Bez uwag	Robert Nogalski	Podpis nieczytelny
7.	<i>PSG sp. z o.o. Oddział Warszawa</i>	Uwaga na odwołanie (4)	Jacek Bukała	Podpis nieczytelny
8.	<i>PSG Sp. z o.o. Zakład w Ciechanowie</i>	Uwaga na odwołanie (5)	Waldemar Gajewski	Podpis nieczytelny
9.	<i>KBTO sp. z o.o.</i>	Uwagi na odwołanie (6)	Kamil Pielat	Podpis nieczytelny
10.	<i>ARMSA S.A.</i>	-	nb	-
11.	<i>JW. 3688 Sochaczew</i>	-	nb	-
12.	<i>Orange Polska S.A.</i>	-	nb	-
13.	<i>Projektant</i>	Wniesiono poprawki w/g załącznika	Mariusz Kowalski	Podpis nieczytelny
14.				

Z up. Starosty  
Przewodniczący Narady Koordynacyjnej  
Bożena Kowalewska  
Podpis nieczytelny

WPLYNEŁO DNIA:

22. 11. 2016

Za zgodność z oryginałem:

INSPEKTOR  
  
Jolanta Zdrzewska

3.PGE - w miejscu skrzyżowania projektowanych urządzeń z istniejącą linią kablową SN-15kV na istniejące kable SN-15KV należy nałożyć rury ochronne typu AROT o śr. 160mm pod bezpośrednim nadzorem pracowników RE Legionowo tel. (22) 767-50-17

4.PSG - w miejscu (miejscach) zbliżeń i skrzyżowania (skrzyżowań) z siecią gazową prace ziemne wykonywać ręcznie z zachowaniem szczególnej ostrożności. Przed przystąpieniem do robót zgłosić nadzór techniczny do Polskiej Spółki Gazownictwa sp. z o.o. Oddział w Warszawie, ul. Równoległa 4A, 02-235 Warszawa, tel: (22) 667-33-51.

#### 5.PSG Zakład Ciechanów

Projekt kanalizacji sanitarnej uzgodnić z Polską Spółką Gazownictwa Oddział w Warszawie Zakład w Ciechanowie, ul. Mleczarska 17, 06-400 Ciechanów – Dział Zarządzania Majątkiem Sieciowym.

#### 6.KBTO

- Prace wykonywane w pobliżu infrastruktury IdM należy wykonywać ze szczególną ostrożnością, pod nadzorem naszego przedstawiciela z zachowaniem norm TP S.A.
- W celu uniknięcia ewentualnych uszkodzeń elementów naszej infrastruktury oraz dokładnej jej lokalizacji w gruncie, prosimy o wykonanie przekopów kontrolnych.
- W momencie braku rur ochronnych w miejscu kolizji infrastruktury IdM z projektowanymi zmianami konieczne jest zainstalowanie zabezpieczenia w postaci rur grubościennych, dwudzielnych HDPE (min. 110mm).
- W przypadku uszkodzenia urządzeń będących własnością KBTO, inwestor lub wskazany przez niego wykonawca zostanie obciążony kosztami.
- Przed rozpoczęciem prac budowlanych wykonawca zobowiązany jest do poinformowania KBTO o planowanych robotach przynajmniej 14 dni przed ich rozpoczęciem (503-159-347 Kamil Pielat).
- Przed rozpoczęciem prac wykonawca wystąpi do KBTO o warunki techniczne.
- Uzgodnienie wstępne uwarunkowane jest spełnieniem powyższych wytycznych.

#### 7.Poprawki wprowadzone przez Projektanta

- Ark.2.1 - usunięcie przyłącza P12 (pkt.27-28) oraz przyłącza P13 (pkt. 29-30) wraz z usunięciem studni w pkt. 30,
  - dostawienie studni DN1000 w punkcie 32,
  - przesunięcie studni w punkcie 151 w celu odsunięcia od gazu g20 (min. odległość 1,5m).
- Ark. 2.3 - przesunięcie studni i przyłączy P157 i P158 w punkcie 437.
- Ark. 2.5 i 2.6 - przesunięcie sieci bliżej krawędzi jezdni na odcinku od przepompowni Pp4 w punkcie 674 do punktu 748 (przesunięcie studni w punktach 675, 682, 685, 687, 694, 702, 705, 713, 726 i 744 oraz przesunięcie odejść przyłączy w punktach 680, 689, 692, 697, 699, 711, 715, 717, 719, 723, 728, 735, 737, 741, 746).
- Ark. 2.6 - przesunięcie przyłącza do dz. nr 486 w punktach 761, 762, 763,
  - przesunięcie sieci w zakresie punktów od 770 do 838 (przesunięcie studni w punktach 774, 781, 797, 803, 808, 817, 821, 829, 833 oraz przesunięcie odejść przyłączy w punktach 772, 778, 790, 796, 799, 801, 810, 812, 819, 826, 831).
- Ark. 2.6 i 2.7 - przesunięcie sieci w zakresie punktów od 859 do 881 (przesunięcie studni w punktach 861, 865, 877 oraz przesunięcie odejść przyłączy w punktach 862, 869, 871, 875, 879).
- Ark. 2.8 - zmiana trasy kanalizacji sanitarnej na działce nr 68,
  - likwidacja kanału ks z pasa drogowego ul. Szkolnej,
  - zmiana lokalizacji szafki energetycznej i przyłącza.

WYKONAWCA

05.10.2016

# MAPA DO CELÓW PROJEKTOWYCH

Oznaczenie kancelaryjne zgłoszenia pracy geodezyjnej		6640.2202.2
Miejscowość		SŁUPNO, SIER. CEGIELNI
Jednostka ewidencyjna	identyfikator	143409
	nazwa	Radzymi
Obręb ewidencyjny	identyfikator	0017, 0018,
	nazwa	Sieraków, Słupno
Ulica		Żeromskiego, Sier. Szkolna, P
Nr działki ewidencyjnej		
Skala mapy		1:500 Arkusz
Seksja	7.177.21.10.4.4, 7.177.21.15.2.2, 7.177.22.11.1	
	7.177.22.11.2.3, 7.177.22.11.4.1-2-4, 7.177.22.1	
	7.177.22.12.2.3, 7.177.22.12.3.1-3, 7.177.22.17.1	
	7.177.22.17.3.2-4, 7.177.22.22.1.2, 7.177.22.22.	
Nazwa układu współrzędnych	prostokątnych płaskich	PL-2000
	wysokości	Kronsztad
Oznaczenie granic obszaru aktualizacji		

**UWAGA:**  
Nie przeprowadzono badania ksiąg wieczystych i nie wyklucza służebności gruntowych w granicach projektowanej inwestycji

**UWAGA:**  
Niniejsza mapa nie może służyć do projektowania budynków w odległości mniejszej niż 4,0m od granic nieruchomości.

**UWAGA:**  
Nie wyklucza się istnienia w terenie innych niewykazanych na mapie urządzeń podziemnych, które nie były zgłoszone do inwentaryzacji.

## GEOTRONIKA

Manusz Wilamowski  
ul. Mickiewicza 21/23 NIP. 569-157-67-44  
10-508 Olsztyn REGON:280193306  
tel +48 604 176 605 biuro@geotronika.pl

GEODETA UP

inż. Paweł

imię i nazwisko, nr uprawnień i podpis geodety upoważnionego, który opracował

Poswiadcza się, że niniejszy dokument został opracowany w wyniku prac geodezyjnych i kartograficznych, których rezultaty zawiera operat techniczny wpisany do ewidencji materiałów państwowego zasobu geodezyjnego i kartograficznego

### STAROSTA WOŁOMIŃSKI

Identyfikator ewidencyjny materiału zasobu - operatu technicznego

P.1434.2016.4011

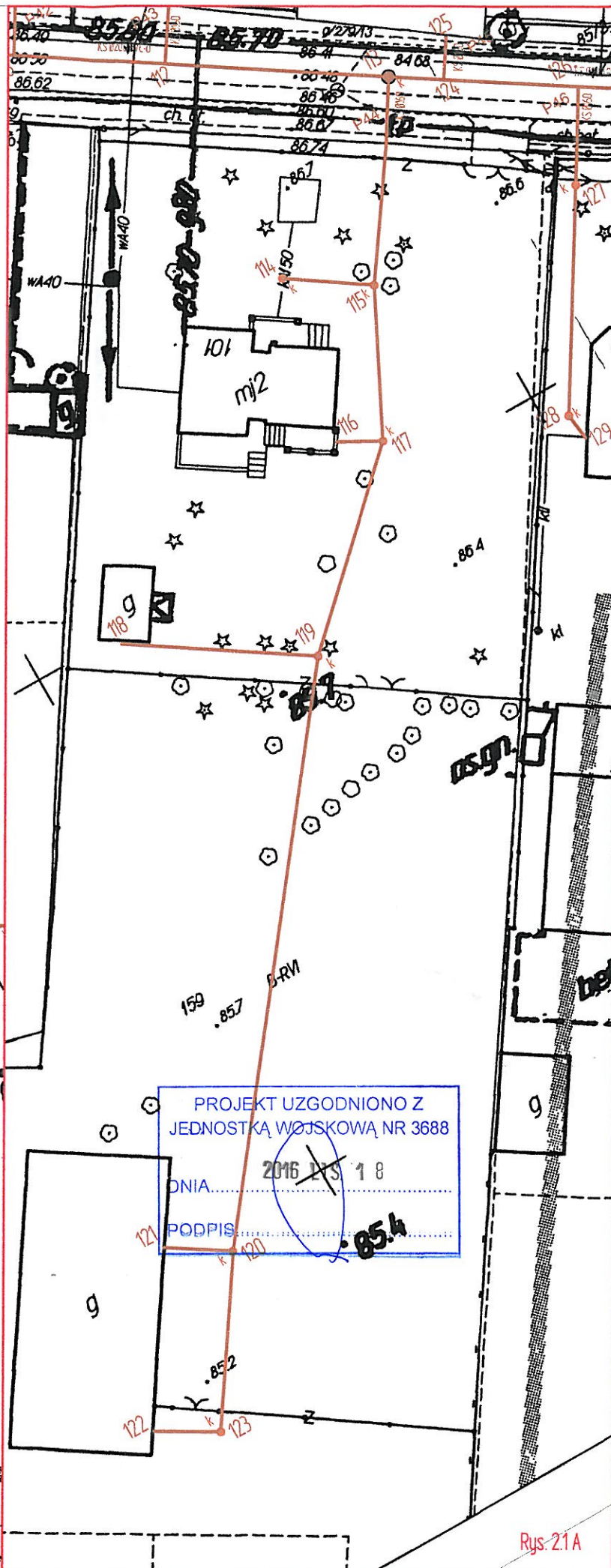
Data wpisania operatu technicznego do ewidencji materiałów zasobu

2016-06-13

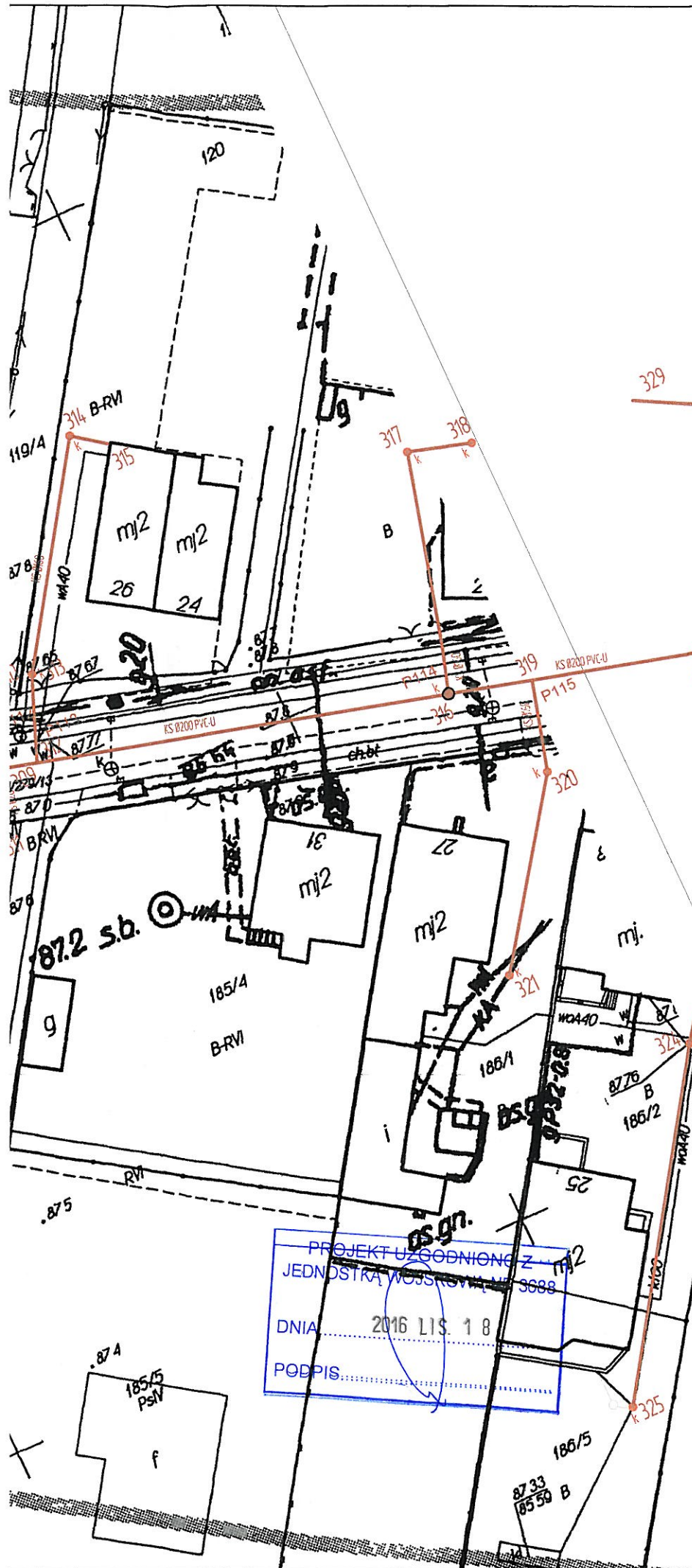
Imię, nazwisko i podpis osoby reprezentującej organ

Z up. Starosta Wołomińskiego  
Pawel Głabicki  
Powiatowego Ośrodka Dokumentacji Geodezyjnej i Kartograficznej

Pawel Głabicki



Rys. 21A



## MAPA DO CELÓW PROJEKTOWYCH

Oznaczenie kancelaryjne zgłoszenia pracy geodezyjnej		6640.22
Miejscowość		SŁUPNO, SIŁCIEGIE
Jednostka ewidencyjna	identyfikator	1434
	nazwa	Radzyń
Obręb ewidencyjny	identyfikator	0017, 00
	nazwa	Sieraków, Słup
Ulica		Żeromskiego, Szkolna
Nr działki ewidencyjnej		
Skala mapy		1:500 Arku
Sekcja	7.177.21.10.4.4, 7.177.21.15.2.2, 7.177.22.1	
	7.177.22.11.2.3, 7.177.22.11.4.1-2-4, 7.177.2	
	7.177.22.12.2.3, 7.177.22.12.3.1-3, 7.177.22.1	
	7.177.22.17.3.2-4, 7.177.22.22.1.2, 7.177.22.	
Nazwa układu współrzędnych	prostokątnych płaskich	PL-20
	wysokości	Kronszt
	Oznaczenie granic obszaru aktualizacji	

**UWAGA:**  
Nie przeprowadzono badania ksiąg wieczystych i nie wyklucza służebności gruntowych w granicach projektowanej inwestycji

**UWAGA:**  
Niniejsza mapa nie może służyć do projektowania budynków mniejszej niż 4,0m od granic nieruchomości.

**UWAGA:**  
Nie wyklucza się istnienia w terenie innych niewykazanych na mapie urządzeń podziemnych, które nie były zgłoszone do inżynierii powykonawczej.

## GEOTRONIKA

GEODETA U

Manusz Wilamowski  
ul. Mickiewicza 21/23 NIP 569-157-67-44  
10-508 Olsztyn REGON 280193306  
tel +48 604 176 605 biuro@geotronika.pl

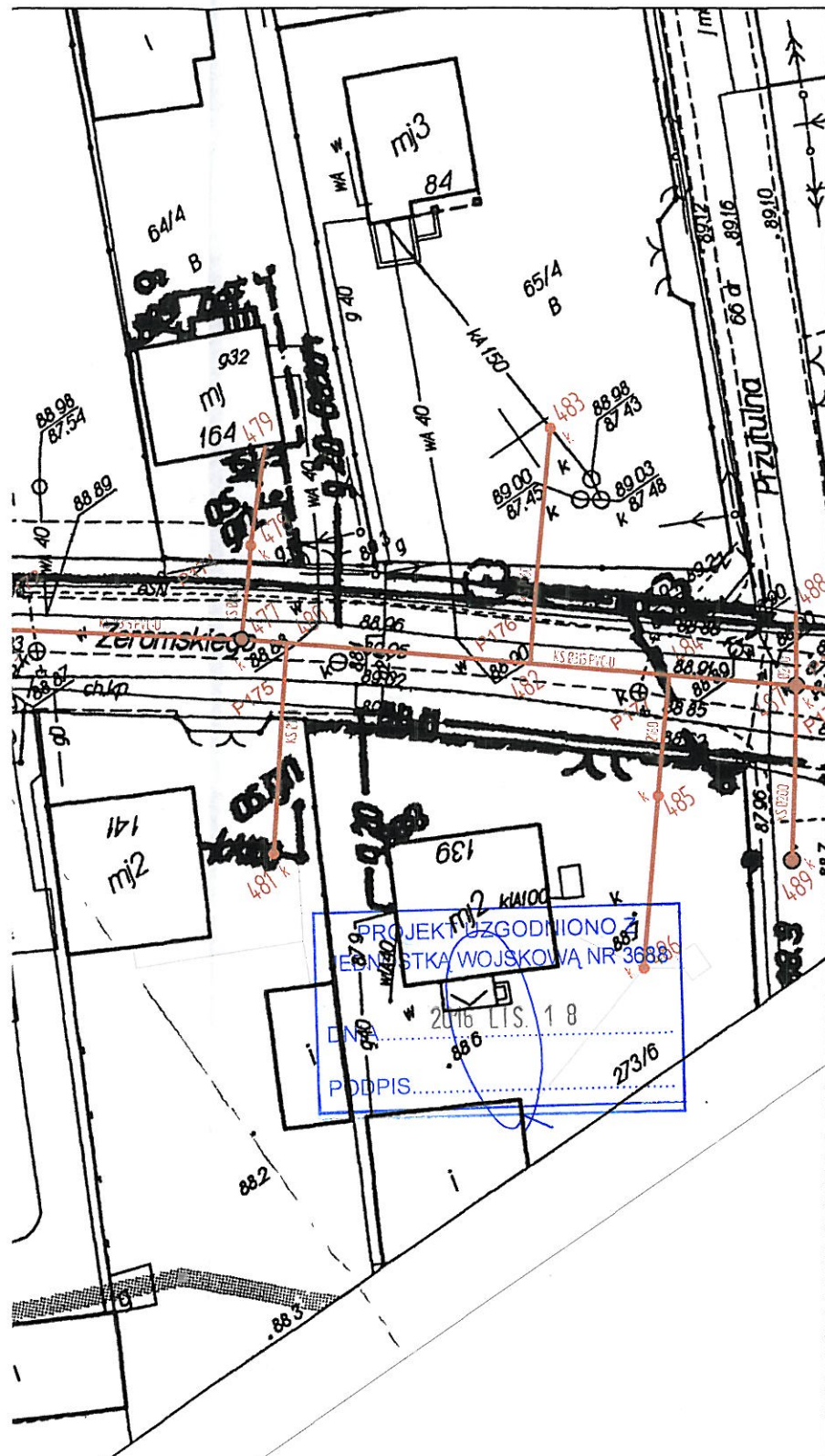
inż. Paw  
nr un  
10.06.20

Imię i nazwisko, nr uprawnień i podpis geodety u którego opracow

Poswiadcza się, że niniejszy dokument został opracowany w wyniku prac geodezyjnych i kartograficznych, których rezultaty zawiera operat techniczny wpisany do ewidencji materiałów państwowego zasobu geodezyjnego i kartograficznego

**STAROSTA WOŁOMIŃSKI**  
identyfikator ewidencyjny materiału zasobu - operatu technicznego  
P.1734 2016. 4011  
Data wpisania operatu technicznego do ewidencji materiałów zasobu  
2016-06-13  
Imię, nazwisko i podpis osoby reprezentującej organ  
Z up. Starosty Wołomińskiego  
NACZELNIK  
Powiatowego Urzędu Geodezyjnego i Kartograficznego  
Piotr Chelicki

PROJEKT UZGODNIONY Z  
JEDNOSTKĄ WOSKOWĄ M 3688  
DNIA 2016 LIS. 18  
PODPIS.....



## MAPA DO CELÓW PROJEKTOWYCH

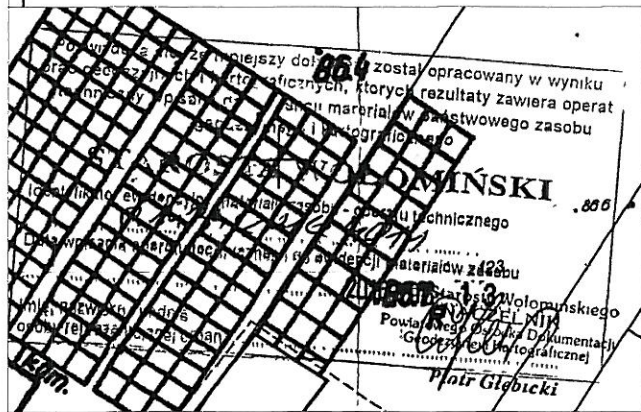
Oznaczenie kancelaryjne zgłoszenia pracy geodezyjnej		6640.220	
Miejscowość		SŁUPNO, SII CEGIEI	
Jednostka ewidencyjna	identyfikator	14340	
	nazwa	Radzyń	
Obręb ewidencyjny	identyfikator	0017, 001	
	nazwa	Sieraków, Słupno	
Ulica		Zeromskiego, Szkolna	
Nr działki ewidencyjnej			
Skala mapy		1:500 Arkus	
Sektora	7.177.21.10.4.4, 7.177.21.15.2.2, 7.177.22.11.2.3, 7.177.22.11.4.1-2-4, 7.177.22.12.2.3, 7.177.22.12.3.1-3, 7.177.22.17.2.3, 7.177.22.17.3.2-4, 7.177.22.22.1.2, 7.177.22.22.2.1		
	Nazwa układu współrzędnych	prostokątnych płaskich	PL-2000
		wysokości	Kronstadt
	Oznaczenie granic obszaru aktualizacji		

**UWAGA:**  
Nie przeprowadzono badania ksiąg wieczystych i nie wykluczono służebności gruntowych w granicach projektowanej inwestycji.

**UWAGA:**  
Niniejsza mapa nie może służyć do projektowania budynków i innych obiektów budowlanych w odległości mniejszej niż 4,0m od granic nieruchomości.

**UWAGA:**  
Nie wyklucza się istnienia w terenie innych niewykazanych na mapie urządzeń podziemnych, które nie były zgłoszone do inwentaryzacji.

**GEOTRONIKA** GEODETA UPRAWNIONY  
Manusz Wilamowski  
ul. Mickiewicza 21/23 NIP. 569-157-67-44  
10-508 Olsztyn REGON.280193306  
tel +48 604 176 605 biuro@geotronika.pl  
nr inż. Paweł 191  
nr inż. 10.06/2016  
imię i nazwisko, nr uprawnień i podpis geodety uprawniający do opracowania



MAPA DO CELÓW PROJEKTOWYCH

Oznaczenie kancelaryjne zgłoszenia pracy geodezyjnej

Miejscowość

Jednostka ewidencyjna

identyfikator nazwa

Obręb ewidencyjny

identyfikator nazwa

Ulica

Nr działki ewidencyjnej

Skala mapy

Sekcja 7.177.21.10.4.4, 7.177.21.10.4.5, 7.177.22.11.2.3, 7.177.22.11.2.4, 7.177.22.12.2.3, 7.177.22.12.2.4, 7.177.22.17.3.2-4, 7.177.22.17.3.2-5

Nazwa układu współrzędnych

prostokątnych płaskich wysokości

Oznaczenie granic obszaru aktualizacji

UWAGA:

Nie przeprowadzono badania ksiąg wieczysłu służebności gruntowych w granicach projektu

UWAGA:

Niniejsza mapa nie może służyć do projektowania urządzeń technicznych w odległości mniejszej niż 4,0m od granic nieruchomości

UWAGA:

Nie wyklucza się istnienia w terenie innych mapie urządzeń podziemnych, które nie były uwzględnione w projekcie

**GEOTRONIKA**

Mariusz Wilamowski

ul. Mickiewicza 21/23 NIP: 569-157-87-44  
10-508 Olsztyn REGON: 280193306  
tel. +48 604 176 605 biuro@geotronika.pl

imię

identyfikator ewidencyjny  
data wpisania operatu  
imię, nazwisko i podpis

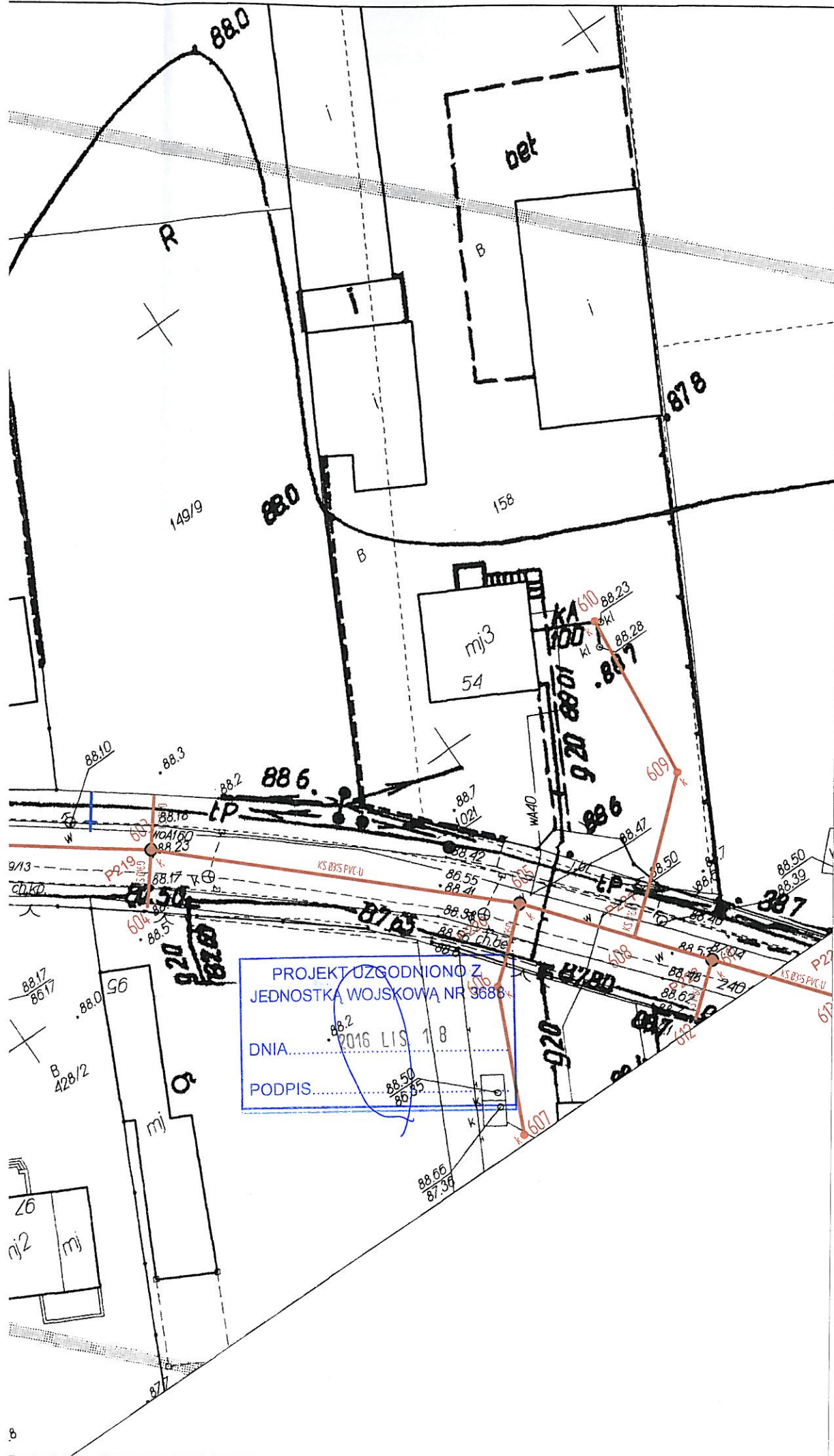
**STARO**

identyfikator ewidencyjny

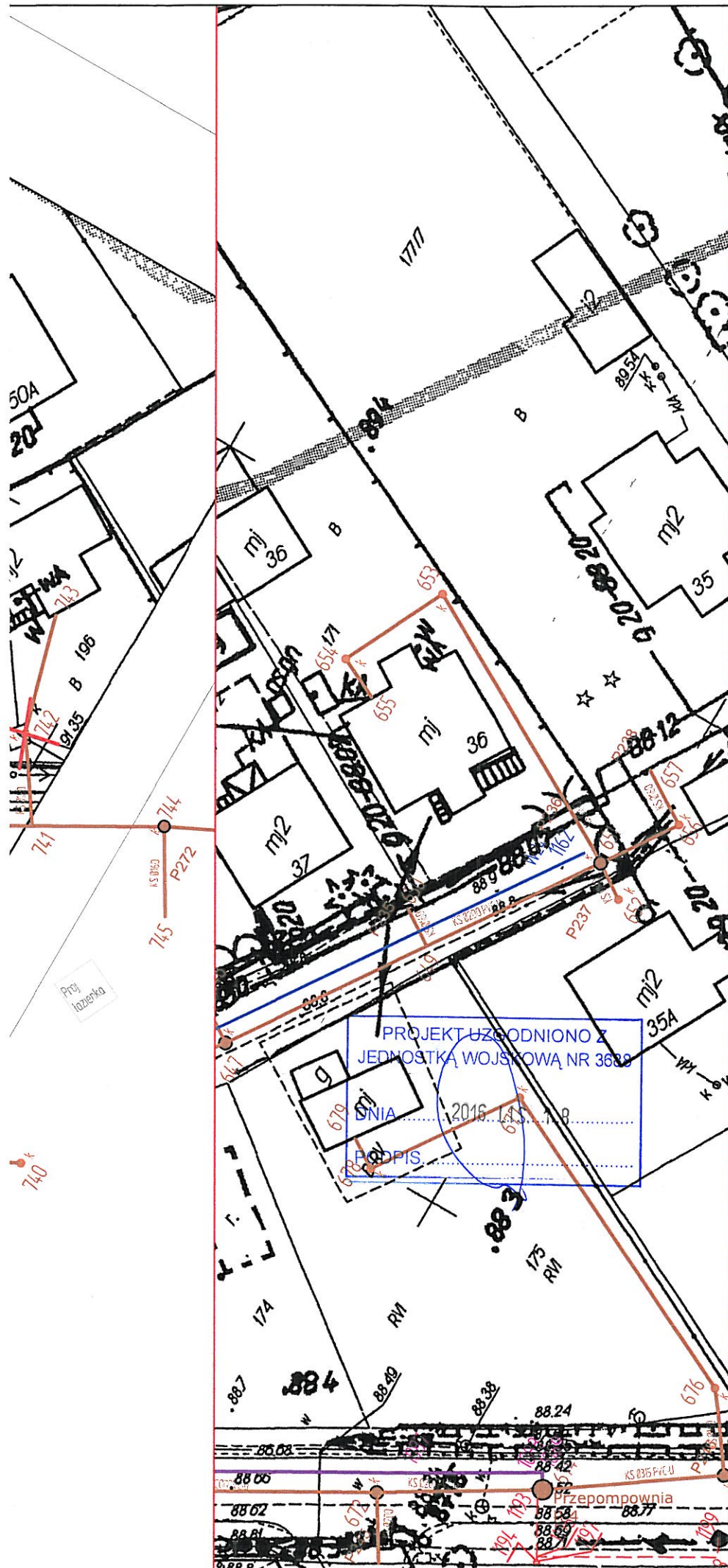
data wpisania operatu

imię, nazwisko i podpis

PROJEKT UZGODNIONO Z  
JEDNOSTKĄ WOJSKOWĄ NR 3688  
DNIA.....2016 LIS 18  
PODPIS.....



S



## MAPA DO CELÓW PROJEKTOWYCH

Oznaczenie kancelaryjne zgłoszenia pracy geodezyjnej		6641	
Miejscowość		ŚLUPNA CI	
Jednostka ewidencyjna	identyfikator	1	
	nazwa	R	
Obręb ewidencyjny	identyfikator	001	
	nazwa	Sieraków, Żeromski Szkl	
Ulica			
Nr działki ewidencyjnej			
Skala mapy		1:500	
Sekcja	7.177.21.10.4.4, 7.177.21.15.2.2, 7.177.21.17.1.1, 7.177.21.17.1.2, 7.177.21.17.1.3, 7.177.21.17.1.4, 7.177.21.17.1.5, 7.177.21.17.1.6, 7.177.21.17.1.7, 7.177.21.17.1.8, 7.177.21.17.1.9, 7.177.21.17.1.10, 7.177.21.17.1.11, 7.177.21.17.1.12, 7.177.21.17.1.13, 7.177.21.17.1.14, 7.177.21.17.1.15, 7.177.21.17.1.16, 7.177.21.17.1.17, 7.177.21.17.1.18, 7.177.21.17.1.19, 7.177.21.17.1.20, 7.177.21.17.1.21, 7.177.21.17.1.22, 7.177.21.17.1.23, 7.177.21.17.1.24, 7.177.21.17.1.25, 7.177.21.17.1.26, 7.177.21.17.1.27, 7.177.21.17.1.28, 7.177.21.17.1.29, 7.177.21.17.1.30, 7.177.21.17.1.31, 7.177.21.17.1.32, 7.177.21.17.1.33, 7.177.21.17.1.34, 7.177.21.17.1.35, 7.177.21.17.1.36, 7.177.21.17.1.37, 7.177.21.17.1.38, 7.177.21.17.1.39, 7.177.21.17.1.40, 7.177.21.17.1.41, 7.177.21.17.1.42, 7.177.21.17.1.43, 7.177.21.17.1.44, 7.177.21.17.1.45, 7.177.21.17.1.46, 7.177.21.17.1.47, 7.177.21.17.1.48, 7.177.21.17.1.49, 7.177.21.17.1.50, 7.177.21.17.1.51, 7.177.21.17.1.52, 7.177.21.17.1.53, 7.177.21.17.1.54, 7.177.21.17.1.55, 7.177.21.17.1.56, 7.177.21.17.1.57, 7.177.21.17.1.58, 7.177.21.17.1.59, 7.177.21.17.1.60, 7.177.21.17.1.61, 7.177.21.17.1.62, 7.177.21.17.1.63, 7.177.21.17.1.64, 7.177.21.17.1.65, 7.177.21.17.1.66, 7.177.21.17.1.67, 7.177.21.17.1.68, 7.177.21.17.1.69, 7.177.21.17.1.70, 7.177.21.17.1.71, 7.177.21.17.1.72, 7.177.21.17.1.73, 7.177.21.17.1.74, 7.177.21.17.1.75, 7.177.21.17.1.76, 7.177.21.17.1.77, 7.177.21.17.1.78, 7.177.21.17.1.79, 7.177.21.17.1.80, 7.177.21.17.1.81, 7.177.21.17.1.82, 7.177.21.17.1.83, 7.177.21.17.1.84, 7.177.21.17.1.85, 7.177.21.17.1.86, 7.177.21.17.1.87, 7.177.21.17.1.88, 7.177.21.17.1.89, 7.177.21.17.1.90, 7.177.21.17.1.91, 7.177.21.17.1.92, 7.177.21.17.1.93, 7.177.21.17.1.94, 7.177.21.17.1.95, 7.177.21.17.1.96, 7.177.21.17.1.97, 7.177.21.17.1.98, 7.177.21.17.1.99, 7.177.21.17.1.100		
	Nazwa układu współrzędnych		prostokątnych płaskich
			wysokości
	Oznaczenie granic obszaru aktualizacji		

**UWAGA:**  
Nie przeprowadzono badania ksiąg wieczystych i nie wyznaczono granic gruntowych w granicach projektowanej inwestycji.

**UWAGA:**  
Niniejsza mapa nie może służyć do projektowania budynków i innych obiektów budowlanych, które nie zostały zgłoszone i nie zostały wpisane do ewidencji gruntów i budynków.

**UWAGA:**  
Nie wyklucza się istnienia w terenie innych niewykazanych mapie urządzeń podziemnych, które nie były zgłoszone i nie zostały wpisane do ewidencji gruntów i budynków.

# GEOTRONIKA

Manusz Wilamowski  
ul. Mickiewicza 21/23 NIP 569-157-67-44  
10-508 Olsztyn REGON 280193306  
tel. +48 604 176 605 biuro@geotronika.pl

inż. Piotr Głuchowski

imię i nazwisko, nr i podpis geodety, który opracował mapę

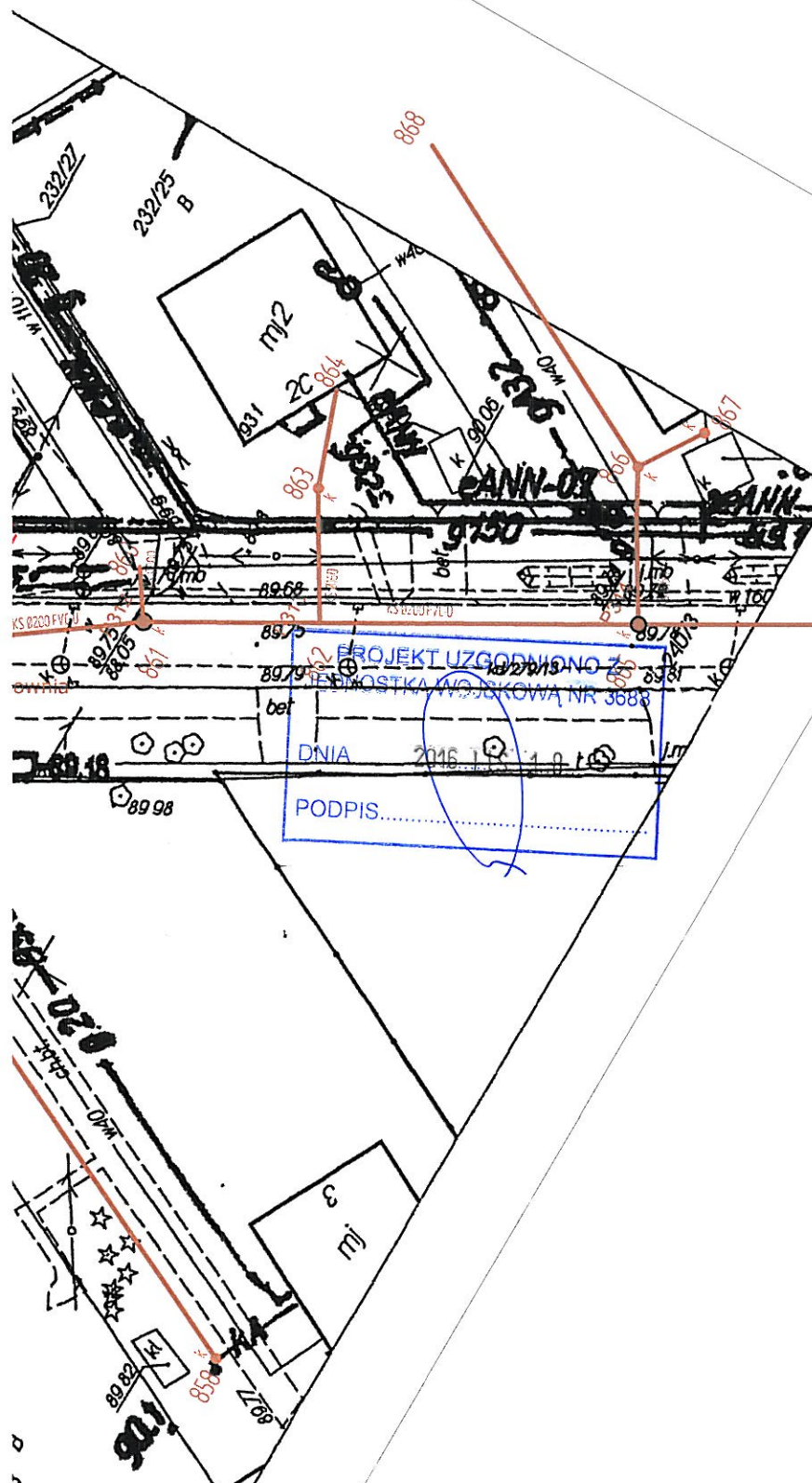
Poswiadcza się, że niniejszy dokument został opracowany na podstawie prac geodezyjnych i kartograficznych, których rezultaty techniczne wpisano do ewidencji materiałów geodezyjnych i kartograficznych.

**STAROSTA WOŁOMIN**  
Identyfikator ewidencyjny materiału zasobu - operatu technicznego: 2016-06-13  
Data wpisania operatu technicznego do ewidencji materiałów geodezyjnych i kartograficznych: 2016-06-13

Imię, nazwisko i podpis osoby reprezentującej organ

Zup. Starosta Wołomin  
Piotr Głuchowski





MAPA DO CELÓW PROJEKTOWYCH		
Oznaczenie kancelaryjne zgłoszenia pracy geodezyjnej		6640.2202.
Miejscowość		SLUPNO, SIERAKÓW, SIERAKÓW, CEGIELNIA
Jednostka ewidencyjna	identyfikator	143409
	nazwa	Radzymi
Obręb ewidencyjny	identyfikator	0017, 0018,
	nazwa	Sieraków, Słupno, Żeromskiego, Sieraków, Szkolna, Po
Ulica		Sieraków, Słupno, Żeromskiego, Sieraków, Szkolna, Po
Nr działki ewidencyjnej		
Skala mapy		1:500   Arkusz
Sekcja	7.177.21.10.4.4, 7.177.21.15.2.2, 7.177.22.11.1.1,	
	7.177.22.11.2.3, 7.177.22.11.4.1-2-4, 7.177.22.12.1.1,	
	7.177.22.12.2.3, 7.177.22.12.3.1-3, 7.177.22.17.1.1,	
	7.177.22.17.3.2-4, 7.177.22.22.1.2, 7.177.22.22.2.2	
Nazwa układu współrzędnych	prostokątnych płaskich	PL-2000/7
	wysokości	Kronsztadt
Oznaczenie granic obszaru aktualizacji		

**UWAGA:**  
 Nie przeprowadzono badania ksiąg wieczystych i nie wyklucza się służebności gruntowych w granicach projektowanej inwestycji

**UWAGA:**  
 Niniejsza mapa nie może służyć do projektowania budynków w odległości mniejszej niż 4,0m od granic nieruchomości.

**UWAGA:**  
 Nie wyklucza się istnienia w terenie innych niewykazanych na niniejszej mapie urządzeń podziemnych, które nie były zgłoszone do inwentaryzacji powykonawczej.

**GEOTRONIKA**  
 Manusz Wilamowski  
 ul. Mickiewicza 21/23 NIP: 569-157-67-44  
 10-508 Olsztyn REGON:280193306  
 tel. +48 604 176 605 biuro@geotronika.pl

GEODETA UPRAWNIENY  
 inż. Paweł Pi...  
 10.06.2016

imię i nazwisko, nr uprawnień i podpis geodety uprawnionego, który opracował mapę

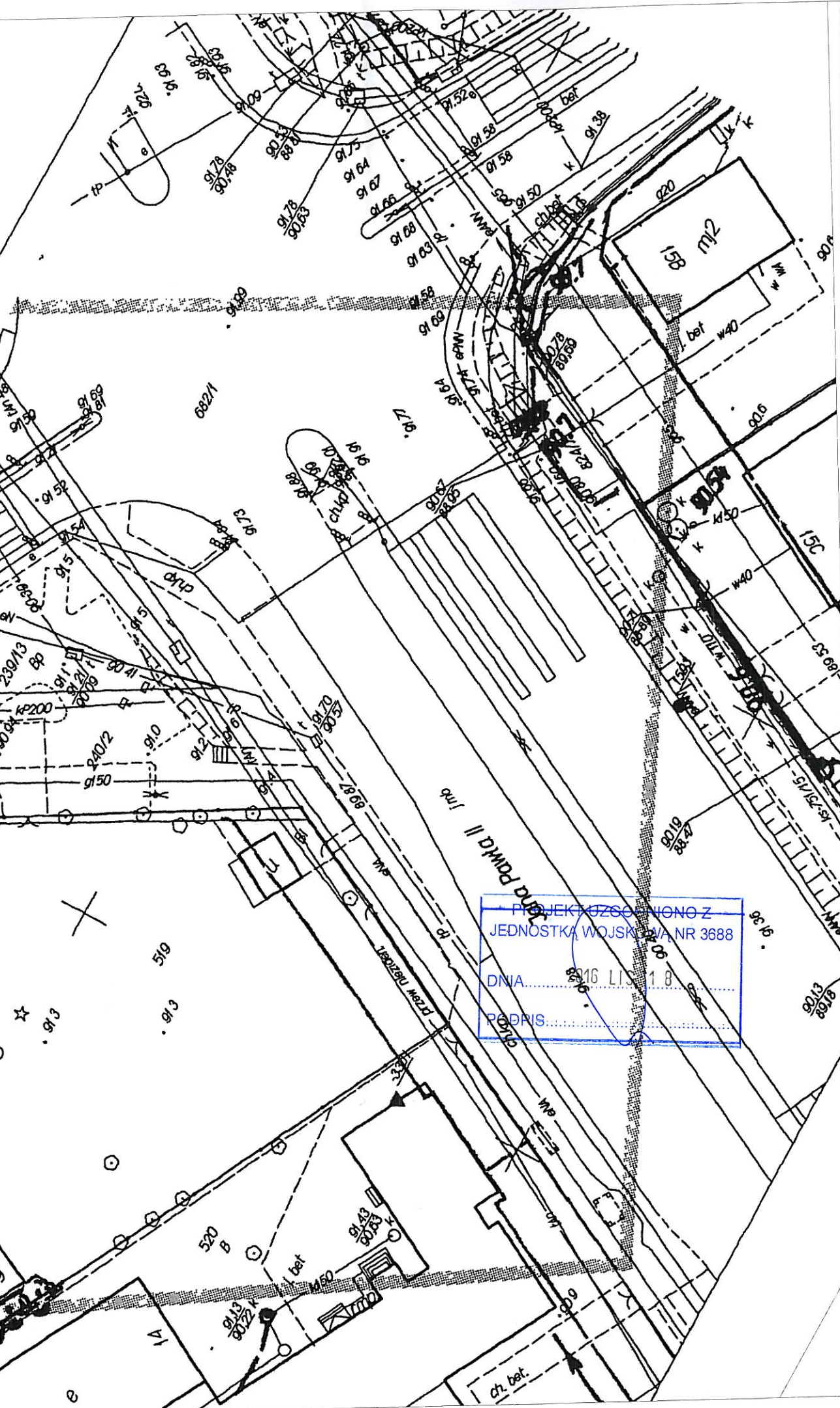
Przedstawia się, że niniejszy dokument został opracowany w oparciu o prace geodezyjne i kartograficzne, których rezultaty zostały technicznie wpisane do ewidencji materiałów państwowego zasobu geodezyjnego i kartograficznego

**STAROSTA WOŁOMIŃSKI**  
 Identyfikator ewidencyjny materiału zasobu - operatu technicznego  
 P. Pi... 2016-06-13

Data wpisania operatu technicznego do ewidencji materiałów zasobu  
 2016-06-13

Imię, nazwisko i podpis osoby reprezentującej organ  
 2 up. Starosta Wołomiński  
 PIETR GŁĘBICKI  
 Powiatowy Geodeta i Kartograf  
 Geodezyjny i Kartograficzny

Piotr Głębiński



# MAPA DO

Oznaczenie kancelaryjne:  
pracy geodezyjnej

Miejscowość

Jednostka ewidencyjna	ide
	naz

Obręb ewidencyjny

	ide
	naz

Ulica

Nr działki ewidencyjnej

Skala mapy

	7.177.2
Sekcja	7.177.22
	7.177.22.1
	7.177.22

Nazwa układu współrzędnych

prostok płaskie wysoko	

Oznaczenie granic obszar

**UWAGA:**  
Nie przeprowadzono badań  
służebności gruntowych

**UWAGA:**  
Niniejsza mapa nie może  
mniejszej niż 4,0m od gra

**UWAGA:**  
Nie wyklucza się istnienia  
mapie urzędnej podziemi  
powykonawczej.

## GEOTR

Manusz Wilam  
ul Mickiewicza 21/23 NIP  
10-508 Olsztyn RE  
tel +48 604 176 605 biur

Poswiadcza się że ni  
prac geodezyjnych i ka  
2 techniczny wpisany c  
ge

## STAROS

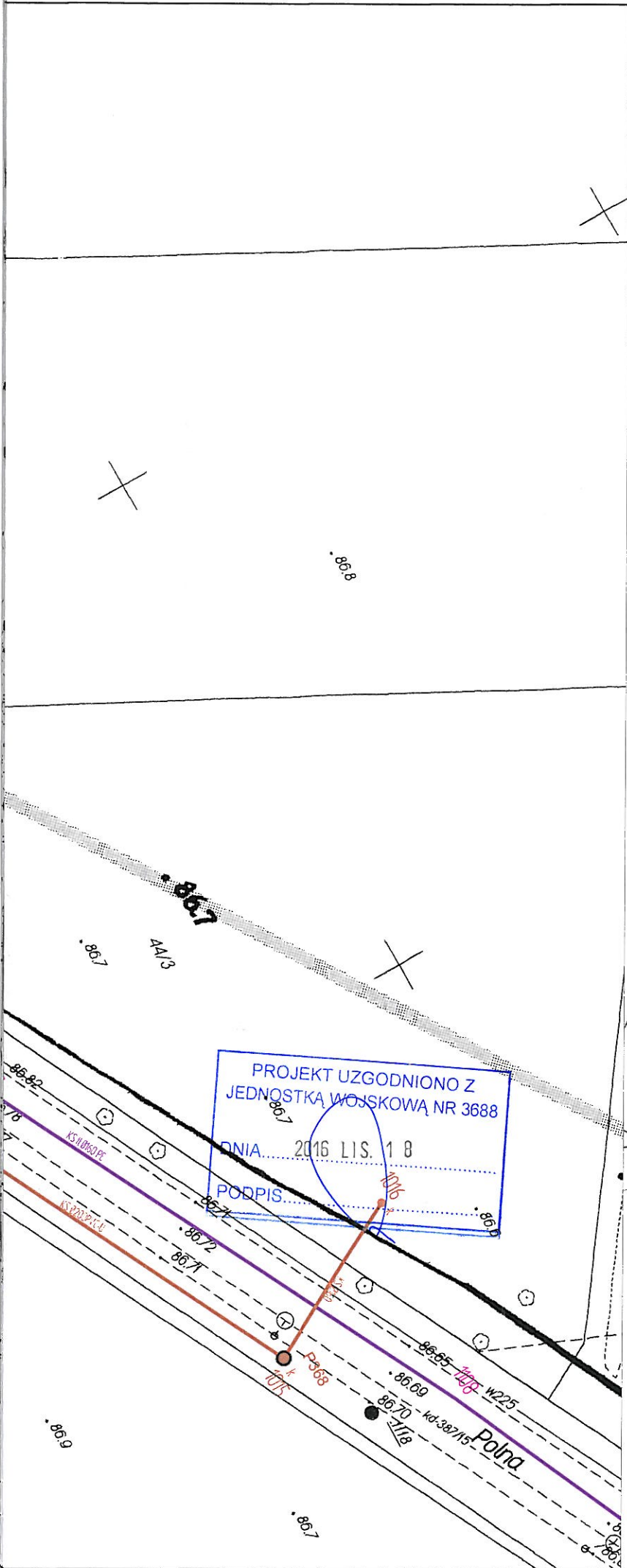
Identyfikator ewidencyjny

P.1434.20

Data wpisania operatu teg

2016.06-1

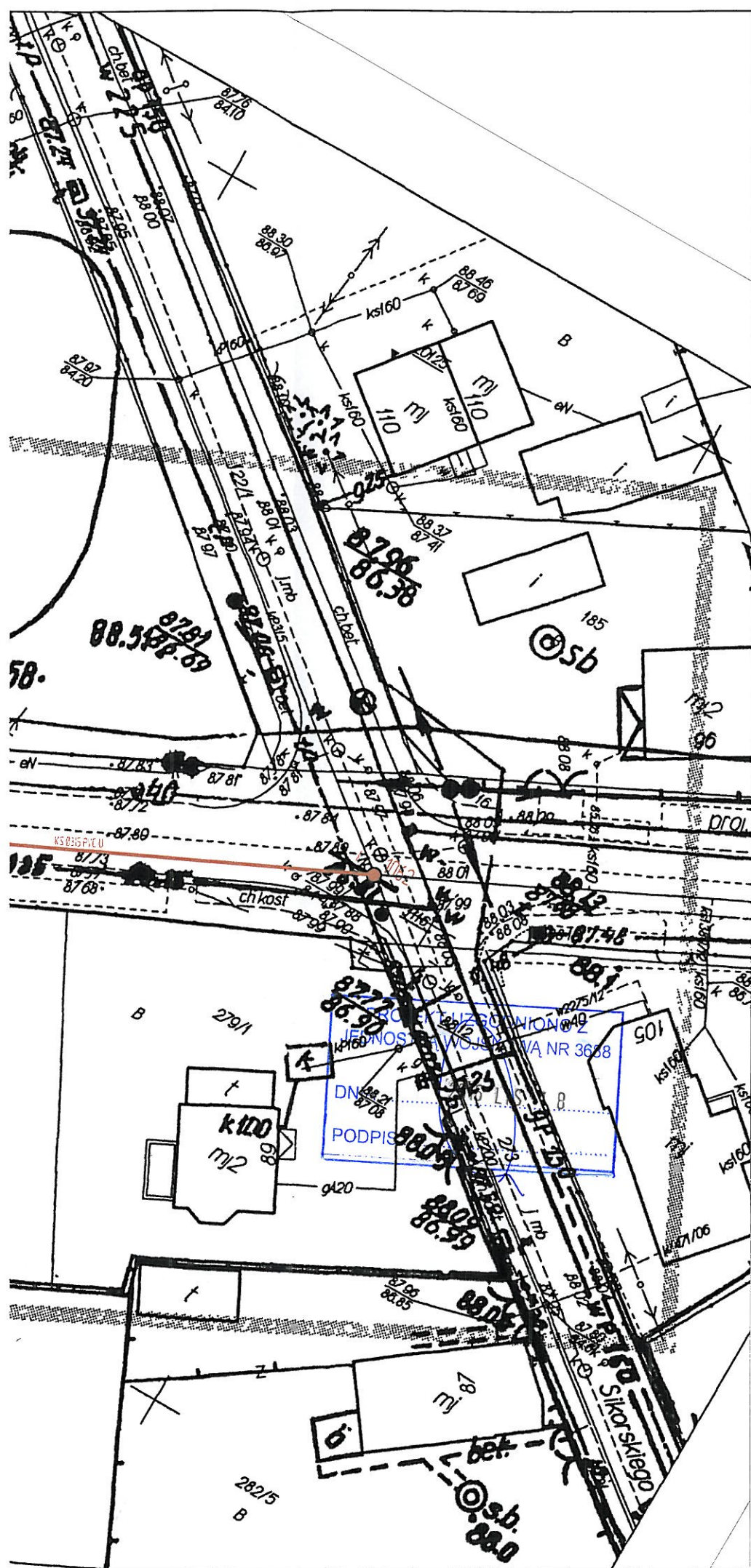
Imię, nazwisko i podp  
osoby reprezentuacej/ors



MAPA DO CELÓW PROJEKTOWYCH	
Oznaczenie kancelaryjne zgłoszenia pracy geodezyjnej	
Miejscowość	
Jednostka ewidencyjna	identyfikator
	nazwa
Obręb ewidencyjny	identyfikator
	nazwa
Ulica	
Nr działki ewidencyjnej	
Skala mapy	
Sekcja	7.177.21.10.4.4, 7.177.21.15.2,
	7.177.22.11.2.3, 7.177.22.11.4.1
	7.177.22.12.2.3, 7.177.22.12.3.1-
	7.177.22.17.3.2-4, 7.177.22.22.2.
Nazwa układu współrzędnych	prostokątnych płaskich
	wysokości
Oznaczenie granic obszaru aktualizacji	
UWAGA:	
Nie przeprowadzono badania ksiąg wieczystych służebności gruntowych w granicach projektów	
UWAGA:	
Niniejsza mapa nie może służyć do projektowania mniejszej niż 4,0m od granic nieruchomości.	
UWAGA:	
Nie wyklucza się istnienia w terenie innych niewidocznych na mapie urządzeń podziemnych, które nie były zgłoszone	
<h1>GEOTRONIKA</h1> GEOD. I KART.	
Mariusz Wilamowski ul. Mickiewicza 21/23 NIP: 569-157-67-44 10-508 Olsztyn REGON:280193306 tel. +48 604 176 605 biuro@geotronika.pl	
imię i nazwisko	
i podpis	

878  
 Identyfikator ewidencyjny ma...  
 data wpisania operatu techn...  
 imię, nazwisko i podpis

S  
 118  
 118  
 118



### MAPA DO CELÓW PROJEKTOWYCH

Oznaczenie kancelaryjne zgłoszenia pracy geodezyjnej		
Miejscowość		Si
Jednostka ewidencyjna	identyfikator	
	nazwa	
Obręb ewidencyjny	identyfikator	
	nazwa	Siera Zero
Ulica		

Nr działki ewidencyjnej	
Skala mapy	1:500

Sekcja	7.177.21.10.4.4, 7.177.21.15.2.2, 7.177.22.11.2.3, 7.177.22.11.4.1-2-7.177.22.12.2.3, 7.177.22.12.3.1-3, 7.177.22.17.3.2-4, 7.177.22.22.1.2.
--------	--

Nazwa układu współrzędnych	prostokątnych płaskich
	wysokości

Oznaczenie granic obszaru aktualizacji

**UWAGA:**  
Nie przeprowadzono badania ksiąg wieczystych i n służebności gruntowych w granicach projektowane

**UWAGA:**  
Niniejsza mapa nie może służyć do projektowania i mniejszej niż 4,0m od granic nieruchomości.

**UWAGA:**  
Nie wyklucza się istnienia w terenie innych niewyk mapie urządzeń podziemnych, które nie były zgłosz powykonawczej.

**GEOTRONIKA** GEOD in.

Manusz Wilamowski in.

ul Mickiewicza 21/23 NIP 569-157-67-44  
10-508 Olsztyn REGON 280193306  
tel +48 604 176 605 biuro@geotronika.pl

imię i nazwisko i podpis ktoś

Poswiadcza się ze niniejszy dokument został wykonany na podstawie prac geodezyjnych i kartograficznych, których rezultaty zostały technicznie wpisane do ewidencji materiałów geodezyjnego i kartograficznego.

### STAROSTA WOŁÓCI

Identyfikator ewidencyjny materiału zasobu - operatu 1

P.1434. 2016. 604

Data wpisania operatu technicznego do ewidencji ma

2016-06-13

Imię, nazwisko i podpis osoby reprezentującej organ

Z up

Powiat

Gr