

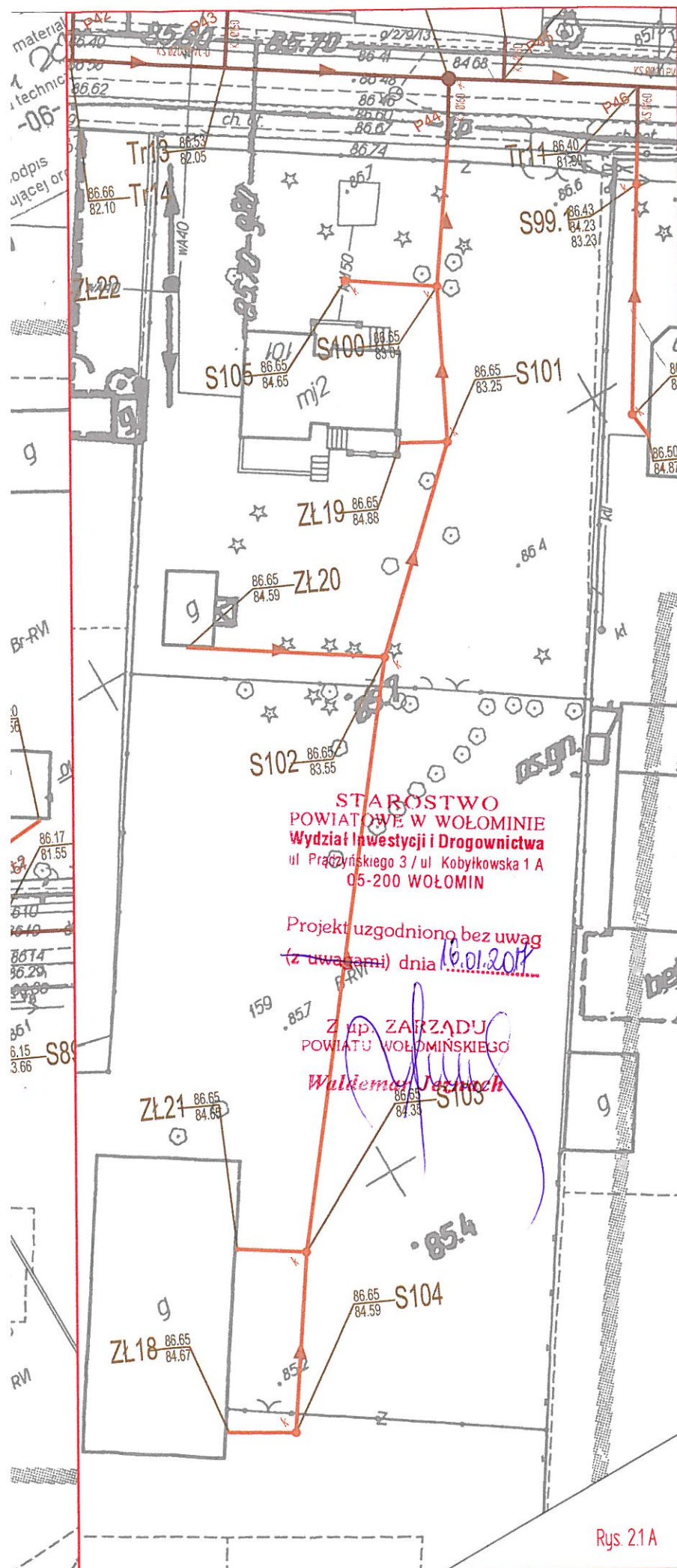
Wołomin, dnia 11.01.2017r.

WID.7130.1.13.2017.BW

HIGHWAY Piotr Urbański
ul. Złota 20
80-297 Banino

Odpowiadając na pismo 100-PWY-07.2013-AO z dnia 04.01.2017r. w sprawie wyrażenia zgody na dysponowanie nieruchomością na cele budowlane, w związku z budową kanalizacji sanitarnej z przyłączami, sieci wodociągowej z przyłączami, przyłączy elektroenergetycznych w pasie drogowym drogi powiatowej Słupno – Sieraków, drogi nr. 4304W w Cegielni, Zarząd Powiatu Wołomińskiego wyraża zgodę na dysponowanie działką nr. 130 obr. 0017 Sieraków, dz. nr. 240/4, 247, 240/5, 240/1, 240/2, 87, 86/10, 147/17, 147/16, 147/15, 147/14 obr. 0018 Słupno, dz. nr. 218 obr. 0003 Cegielnia.
Roboty wykonywać zgodnie z zatwierdzonym projektem czasowej organizacji ruchu.

Łup Zarządu Powiatu
Wołomińskiego
Andrzej 
Nicon



MAPA DO CELÓW PROJEKTOWYCH	
Oznaczenie kancelaryjne zgłoszenia pracy geodezyjnej	6640.2202.2016
Miejscowość	ŚLUPNO, SIERAKÓW, CEGIELNIA
Jednostka ewidencyjna	143409 5
identyfikator nazwa	Radzymin
Obręb ewidencyjny	0017, 0018, 003
identyfikator nazwa	Sieraków, Ślupno, Cegielnia Żeromskiego, Sienkiewicza, Szkolna, Polna
Ulica	
Nr działki ewidencyjnej	
Skala mapy	1:500 Arkusz
Sekcja	7.177.21.10.4.4, 7.177.21.15.2.2, 7.177.22.11.1.1-4, 7.177.22.11.2.3, 7.177.22.11.4.1-2-4, 7.177.22.12.1.4, 7.177.22.12.2.3, 7.177.22.12.3.1-3, 7.177.22.17.1.1-3-4, 7.177.22.17.3.2-4, 7.177.22.22.1.2, 7.177.22.22.2.1-3
Nazwa układu współrzędnych	prostokątnych płaskich wysokości
	PL-2000/7 Kronsztadt 86
Oznaczenie granic obszaru aktualizacji	
UWAGA:	
Nie przeprowadzono badania ksiąg wieczystych i nie wyklucza się istnienia służebności gruntowych w granicach projektowanej inwestycji	
UWAGA:	
Niniejsza mapa nie może służyć do projektowania budynków w odległości mniejszej niż 4,0m od granic nieruchomości.	
UWAGA:	
Nie wyklucza się istnienia w terenie innych niewykazanych na niniejszej mapie urządzeń podziemnych, które nie były zgłoszone do inwentaryzacji powykonawczej.	
GEOTRONIKA GEODETA UPRAWNIONY Manusz Wilamowski ul. Mickiewicza 21/23 NIP. 569-157-67-44 10-508 Olsztyn REGON:280193306 tel +48 604 176 605 biuro@geotronika.pl inż. Paweł Pikus 10-05-30-10-180	
imię i nazwisko, nr uprawnień oraz data i podpis geodety uprawnionego który opracował mapę	

Poswiadcza się, że niniejszy dokument został opracowany w wyniku prac geodezyjnych i kartograficznych, których rezultaty zawiera operat techniczny wpisany do ewidencji materiałów państwowego zasobu geodezyjnego i kartograficznego

STAROSTA WOŁOMIŃSKI
 Identyfikator ewidencyjny materiału zasobu - operatu technicznego: P.1434.2016.40.11.
 Data wpisania operatu technicznego do ewidencji materiałów zasobu: 2016-06-13
 Imię, nazwisko i podpis osoby reprezentującej organ: Piotr Głabiński

- Oznaczenia:
- projektowana sieć kanalizacji sanitarnej graw.
 - projektowane przyłącze kanalizacji sanitarnej wg odrębnego opracowania
 - projektowana sieć kanalizacji sanitarnej tłocznej
 - projektowany sięgacz sieci wodociągowej
 - projektowane przyłącze kablowe nN
 - projektowana studzienka 425 kanalizacji sanitarnej wg odrębnego opracowania
 - projektowana studnia kanalizacji sanitarnej
 - projektowana studnia czyszczakowa 1200 kanalizacji sanitarnej tłocznej
 - projektowana zasypwa sieci wodociągowej
 - istniejące szambo przeznaczone do likwidacji
 - projektowane złącze kablowe nN
 - komora przeciskowa - roboty bezwykopowe
 - przecisk - roboty bezwykopowe
 - wykop pod przewiert - roboty bezwykopowe
 - przewiert - roboty bezwykopowe
 - proj. rura osłonowa na kan. san.

Za zgodność z oryginałem mapy do celów projektowych w zakresie symboli, znaków, treści i skali

mgr inż. Mariusz Kowalski

upr. bud. do projektowania bez ograniczeń w zakresie sieci i instal. sanit., gaz., wentylacyjnych nr POM/0242/POOS/09

BIURO PROJEKTÓW Highway
 Highway Biuro Projektów
 80-180 Gdańsk, ul. Jeleniogórska 18/14
 tel./fax. 58 710 05 93
 biuro@highwaybp.pl www.highwaybp.pl

Zamawiający: Przedsiębiorstwo Wodociągów i Kanalizacji Sp. z o.o. ul. Komunalna 2, 05-250 Radzymin

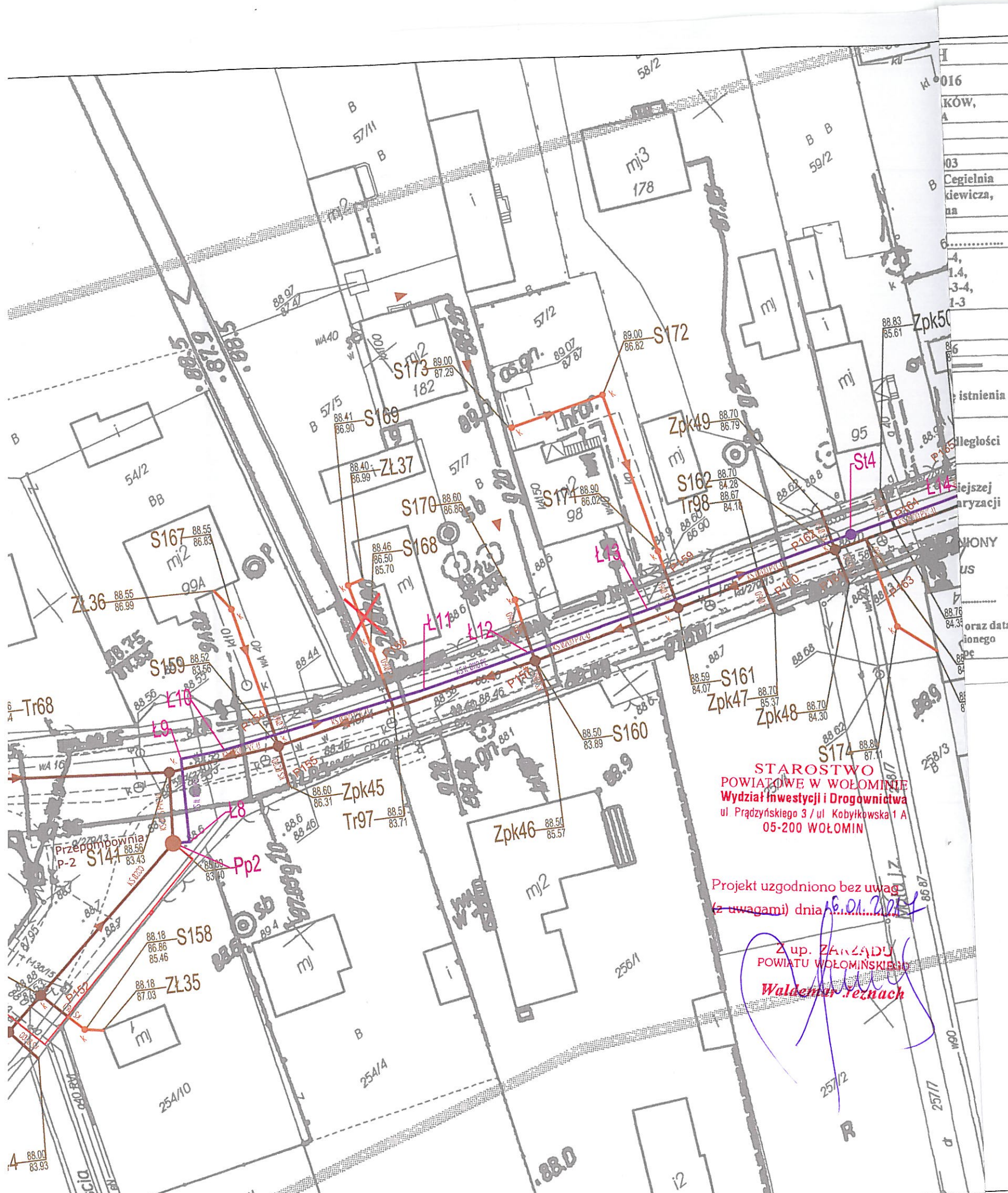
Nazwa projektu: Projekt kanalizacji sanitarnej oraz odcisków wodociągowych w drodze powiatowej Ślupno-Sieraków na odcinku od DK S-8 do granicy powiatu z włączeniem do kanału w ul. Sikorskiego

Stadium: **PROJEKT BUDOWLANY**

Tytuł rysunku: Projekt zagospodarowanie terenu

Projektant:	mgr inż. Mariusz Kowalski	Specjalność: Sanitarna Nr uprawnień: POM/0242/POOS/09	Podpis:
Opracował:	mgr inż. Agnieszka Ojdowska		Podpis:
Sprawdzający:	mgr inż. Anna Mrzyglód	Specjalność: sanitarna Nr uprawnień: POM/0227/PWOS/13	Podpis:
Projektant:	mgr inż. Marcin Waszczuk	Specjalność: Elektryczna Nr uprawnień: MAZ/0554/PWOE/14	Podpis:
Sprawdzający:	mgr inż. Bartłomiej Harwas	Specjalność: Elektryczna Nr uprawnień: MAZ/0419/POOE/05	Podpis:

Data: grudzień 2016 Branża: **SANITARNA ELEKTRYCZNA** Skala: 1:500 Rysunek: S_2.1



- Oznaczenia:
- projektowana sieć kanalizacji sanitarnej graw.
 - projektowane przyłącze kanalizacji sanitarnej wg odrębnego opracowania
 - projektowana sieć kanalizacji sanitarnej tłocznej
 - projektowany sięgacz sieci wodociągowej
 - projektowane przyłącze kablowe nN
 - projektowana studzienka 425 kanalizacji sanitarnej wg odrębnego opracowania
 - projektowana studnia kanalizacji sanitarnej
 - projektowana studnia czyszczakowa 1200 kanalizacji sanitarnej tłocznej
 - projektowana zasuwa sieci wodociągowej
 - istniejące szambo przeznaczone do likwidacji
 - projektowane złącze kablowe nN
 - komora przeciskowa - roboty bezwykopowe
 - przecisk - roboty bezwykopowe
 - wykop pod przewiert - roboty bezwykopowe
 - przewiert - roboty bezwykopowe
 - proj. rura osłonowa na kan. san.

Za zgodność z oryginałem mapy do celów projektowych w zakresie symboli, znaków, treści i skali

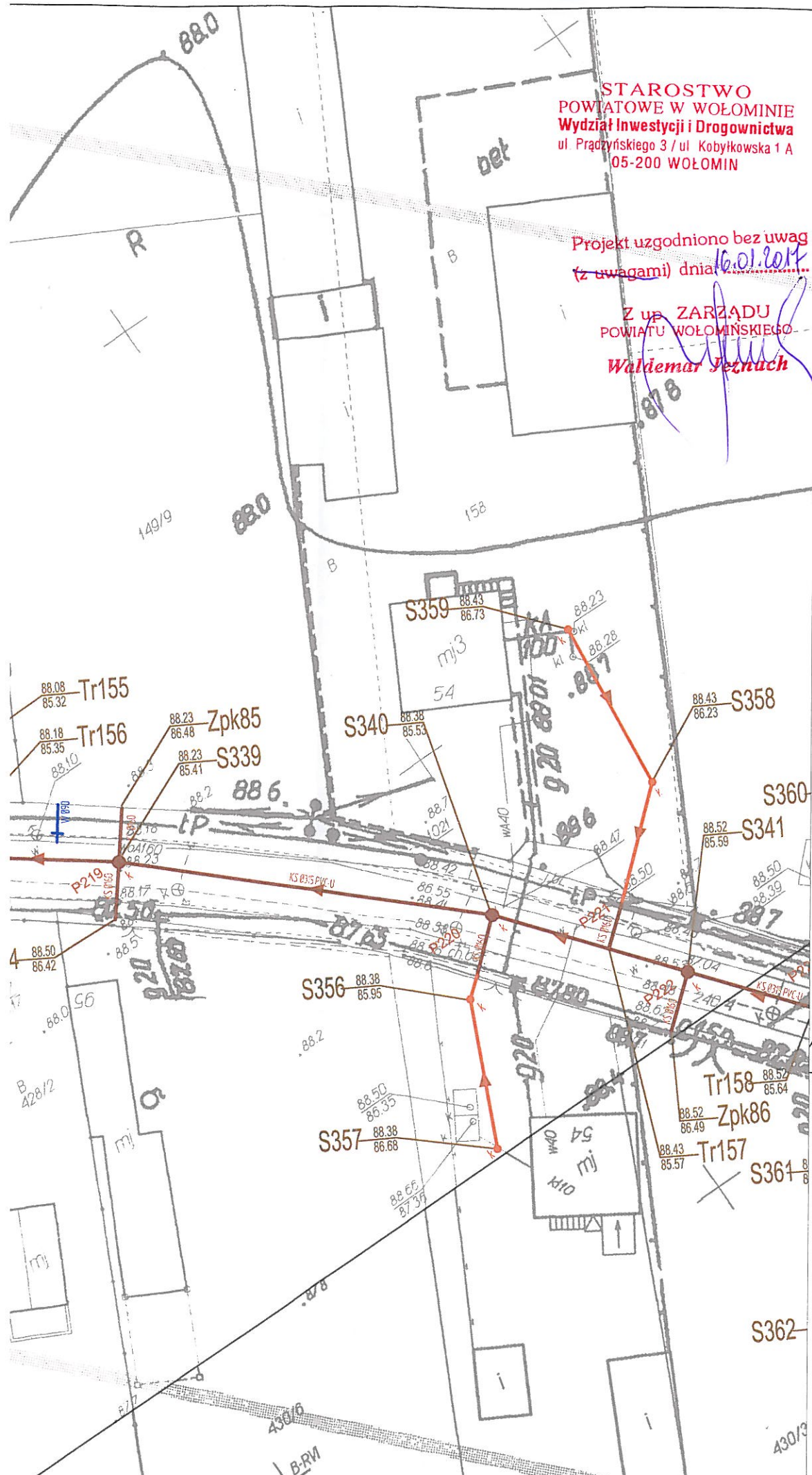
mgr inż. Mariusz Kowalski

upr. bud. do projektowania bez ograniczeń w zakresie sieci i instal. sanit., gaz., wentylacyjnych nr POM/0242/POOS/09



Highway Biuro Projektów
 80-180 Gdańsk, ul. Jeleniogórska 18/14
 tel./fax. 58 710 05 93
 biuro@highwaybp.pl www.highwaybp.pl

Zamawiający:	Przedsiębiorstwo Wodociągów i Kanalizacji Sp. z o.o. ul. Komunalna 2, 05-250 Radzymin			
Nazwa projektu:	Projekt kanalizacji sanitarnej oraz odejść wodociągowych w drodze powiatowej Słupno-Sieraków na odcinku od DK S-8 do granicy powiatu z włączeniem do kanału w ul. Sikorskiego			
Stadium:	PROJEKT BUDOWLANY			
Tytuł rysunku:	Projekt zagospodarowanie terenu			
Projektant:	mgr inż. Mariusz Kowalski	Specjalność: Sanitarna Nr uprawnień: POM/0242/POOS/09	Podpis:	
Opracował:	mgr inż. Agnieszka Ojdowska		Podpis:	
Sprawdzający:	mgr inż. Anna Mrzygłód	Specjalność: sanitarna Nr uprawnień: POM/0227/PWOS/13	Podpis:	
Projektant:	mgr inż. Marcin Waszczuk	Specjalność: Elektryczna Nr uprawnień: MAZ/0554/PWOE/14	Podpis:	
Sprawdzający:	mgr inż. Bartłomiej Harwas	Specjalność: Elektryczna Nr uprawnień: MAZ/0419/POOE/05	Podpis:	
Data:	grudzień 2016	Branża: SANITARNA ELEKTRYCZNA	Skala: 1:500	Rysunek: S_2.3



MAPA DO CELÓW PROJEKTOWYCH	
Oznaczenie kancelaryjne zgłoszenia pracy geodezyjnej	6640.2202.2016
Miejscowość	SLUPNO, SIERAKÓW, CEGIELNIA
Jednostka ewidencyjna	143409_5
Obwód ewidencyjny	0017, 0018, 003
Ulica	Sieraków, Słupno, Cegielnia Żeromskiego, Sienkiewicza, Szkolna, Polna
Nr działki ewidencyjnej	
Skala mapy	1:500 Arkusz
Sekcja	7.177.21.10.4.4, 7.177.21.15.2.2, 7.177.22.11.1.1-4, 7.177.22.11.2.3, 7.177.22.11.4.1-2-4, 7.177.22.12.1.4, 7.177.22.12.2.3, 7.177.22.12.3.1-3, 7.177.22.17.1.1-3-4, 7.177.22.17.3.2-4, 7.177.22.22.1.2, 7.177.22.22.2.1-3
Nazwa układu współrzędnych	prostokątnych płaskich PL-2000/7 wysokości Kronsztadt 86
Oznaczenie granic obszaru aktualizacji	
UWAGA: Nie przeprowadzono badania ksiąg wieczystych i nie wyklucza się istnienia służebności gruntowych w granicach projektowanej inwestycji	
UWAGA: Niniejsza mapa nie może służyć do projektowania budynków w odległości mniejszej niż 4,0m od granic nieruchomości.	
UWAGA: Nie wyklucza się istnienia w terenie innych niewykazanych na niniejszej mapie urządzeń podziemnych, które nie były zgłoszone do inwentaryzacji powykonawczej.	
GEOTRONIKA GEODETA UPRAWNIONY Mariusz Wilamowski ul. Mickiewicza 21/23 NIP: 569-157-67-44 inż. Paweł Pikus 10-508 Olsztyn REGON:280193306nr. upraw. 162188 tel. +48 604 176 605 biuro@geotronika.pl	
imię i nazwisko, nr uprawnień oraz data i podpis geodety uprawnionego który opracował mapę	

W niniejszym dokumencie został opracowany w wyniku prac geodezyjnych i kartograficznych, których rezultaty zawiera operat techniczny wpisany do ewidencji materiałów państwowego zasobu geodezyjnego i kartograficznego

STAROSTA WOŁOMIŃSKI

Identyfikator ewidencyjny materiału zasobu - operatu technicznego: 878

Data wpisania operatu technicznego do ewidencji materiałów zasobu: 2016-09-12

imię, nazwisko i podpis: Z up. Starosta Wołomińskiego Powiatowego (Osobny Dokumentacji Geodezyjnej i Kartograficznej)

- Oznaczenia:
- projektowana sieć kanalizacji sanitarnej graw.
 - projektowane przyłącze kanalizacji sanitarnej wg odrębnego opracowania
 - projektowana sieć kanalizacji sanitarnej tłocznej
 - projektowany sięgacz sieci wodociągowej
 - projektowane przyłącze kablowe nN
 - projektowana studzienka 425 kanalizacji sanitarnej wg odrębnego opracowania
 - projektowana studnia kanalizacji sanitarnej
 - projektowana studnia czyszczakowa 1200 kanalizacji sanitarnej tłocznej
 - projektowana zasawa sieci wodociągowej
 - istniejące szambo przeznaczone do likwidacji
 - projektowane złącze kablowe nN
 - komora przeciskowa - roboty bezwykopowe
 - przecisk - roboty bezwykopowe
 - wykop pod przewiert - roboty bezwykopowe
 - przewiert - roboty bezwykopowe
 - proj. rura osłonowa na kan. san.

Za zgodność z oryginałem mapy do celów projektowych w zakresie symboli, znaków, treści i skali

mgr inż. Mariusz Kowalski

upr. bud. do projektowania bez ograniczeń w zakresie sieci i instal. sanit., gaz., wentylacyjnych nr POM/0242/POOS/09

BIURO PROJEKTÓW Highway
80-180 Gdańsk, ul. Jeleniogórska 18/14
tel./fax. 58 710 05 93
biuro@highwaybp.pl www.highwaybp.pl

Zamawiający: Przedsiębiorstwo Wodociągów i Kanalizacji Sp. z o.o. ul. Komunalna 2, 05-250 Radzymin

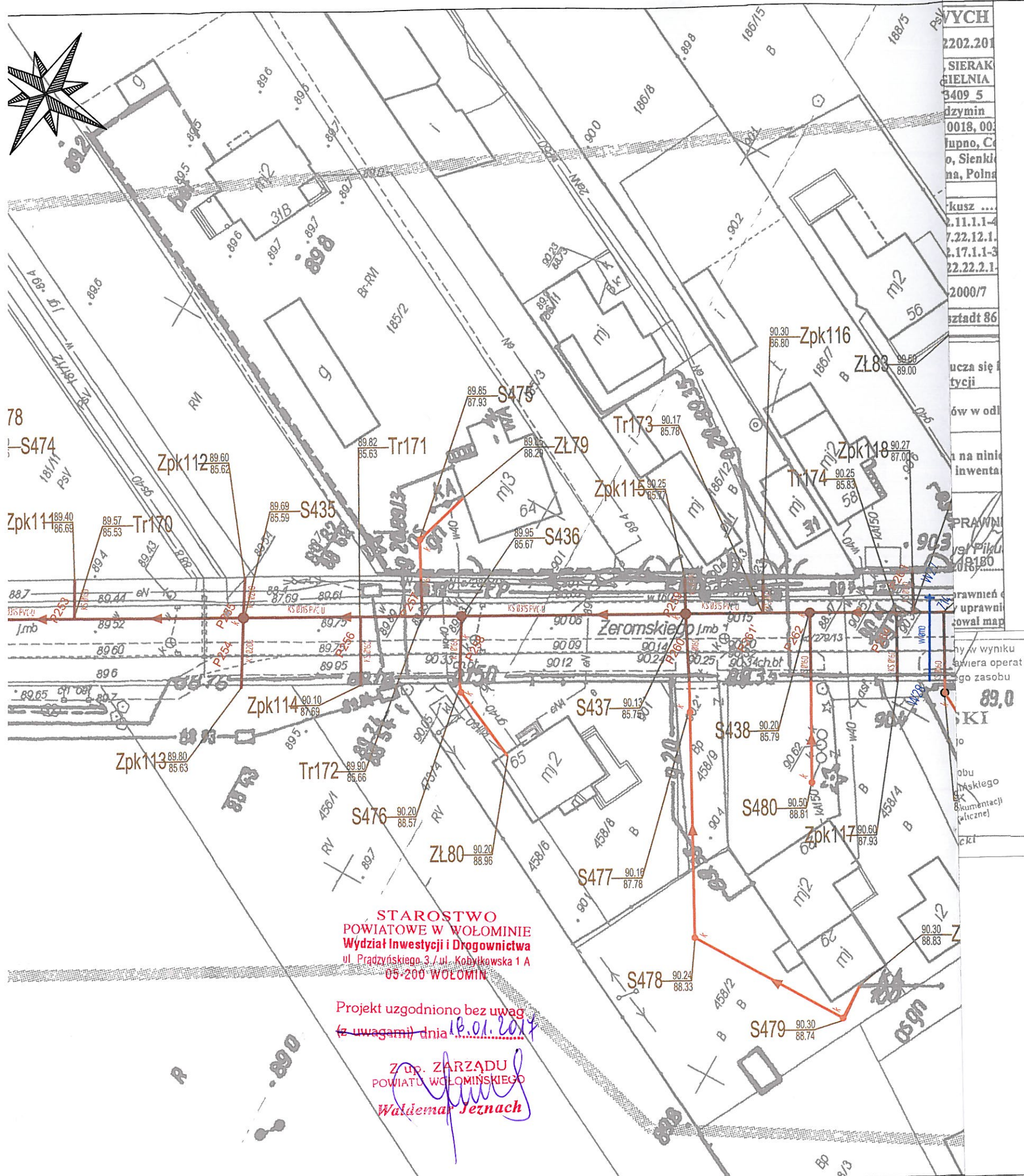
Nazwa projektu: Projekt kanalizacji sanitarnej oraz odcisków wodociągowych w drodze powiatowej Słupno-Sieraków na odcinku od DK S-8 do granicy powiatu z włączeniem do kanału w ul. Sikorskiego

Stadium: PROJEKT BUDOWLANY

Tytuł rysunku: Projekt zagospodarowanie terenu

Projektant:	mgr inż. Mariusz Kowalski	Specjalność: Sanitarna Nr uprawnień: POM/0242/POOS/09	Podpis:
Opracował:	mgr inż. Agnieszka Ojdowska		Podpis:
Sprawdzający:	mgr inż. Anna Mrzyglód	Specjalność: sanitarna Nr uprawnień: POM/0227/PWOS/13	Podpis:
Projektant:	mgr inż. Marcin Waszczuk	Specjalność: Elektryczna Nr uprawnień: MAZ/0554/PWOWE/14	Podpis:
Sprawdzający:	mgr inż. Bartłomiej Harwas	Specjalność: Elektryczna Nr uprawnień: MAZ/0419/POOE/05	Podpis:

Data: grudzień 2016 Branża: SANITARNA ELEKTRYCZNA Skala: 1:500 Rysunek: S_2.4

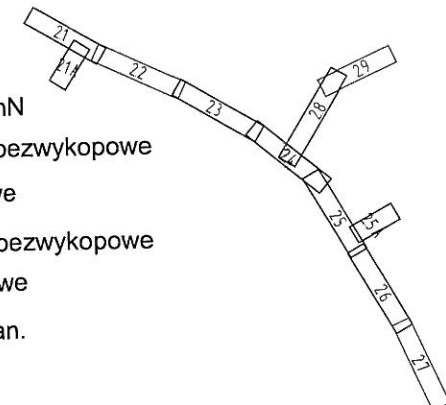


STAROSTWO
POWIATOWE W WOŁOMINIE
Wydział Inwestycji i Drogownictwa
ul. Prądyńskiego 3 / ul. Kobylkowska 1 A
05-200 WOŁOMIN

Projekt uzgodniono bez uwag
(z uwagami) dnia 18.01.2017

Z up. ZARZĄDU
POWIATU WOŁOMIŃSKIEGO
Waldemar Jeznach

- Oznaczenia:
- projektowana sieć kanalizacji sanitarnej graw.
 - projektowane przyłącze kanalizacji sanitarnej wg odrębnego opracowania
 - projektowana sieć kanalizacji sanitarnej tłocznej
 - projektowany sięgacz sieci wodociągowej
 - projektowane przyłącze kablowe nN
 - projektowana studzienka 425 kanalizacji sanitarnej wg odrębnego opracowania
 - projektowana studnia kanalizacji sanitarnej
 - projektowana studnia czyszczakowa 1200 kanalizacji sanitarnej tłocznej
 - projektowana zasuwa sieci wodociągowej
 - istniejące szambo przeznaczone do likwidacji
 - projektowane złącze kablowe nN
 - komora przeciskowa - roboty bezwykopowe
 - przecisk - roboty bezwykopowe
 - wykop pod przewiert - roboty bezwykopowe
 - przewiert - roboty bezwykopowe
 - proj. rura osłonowa na kan. san.

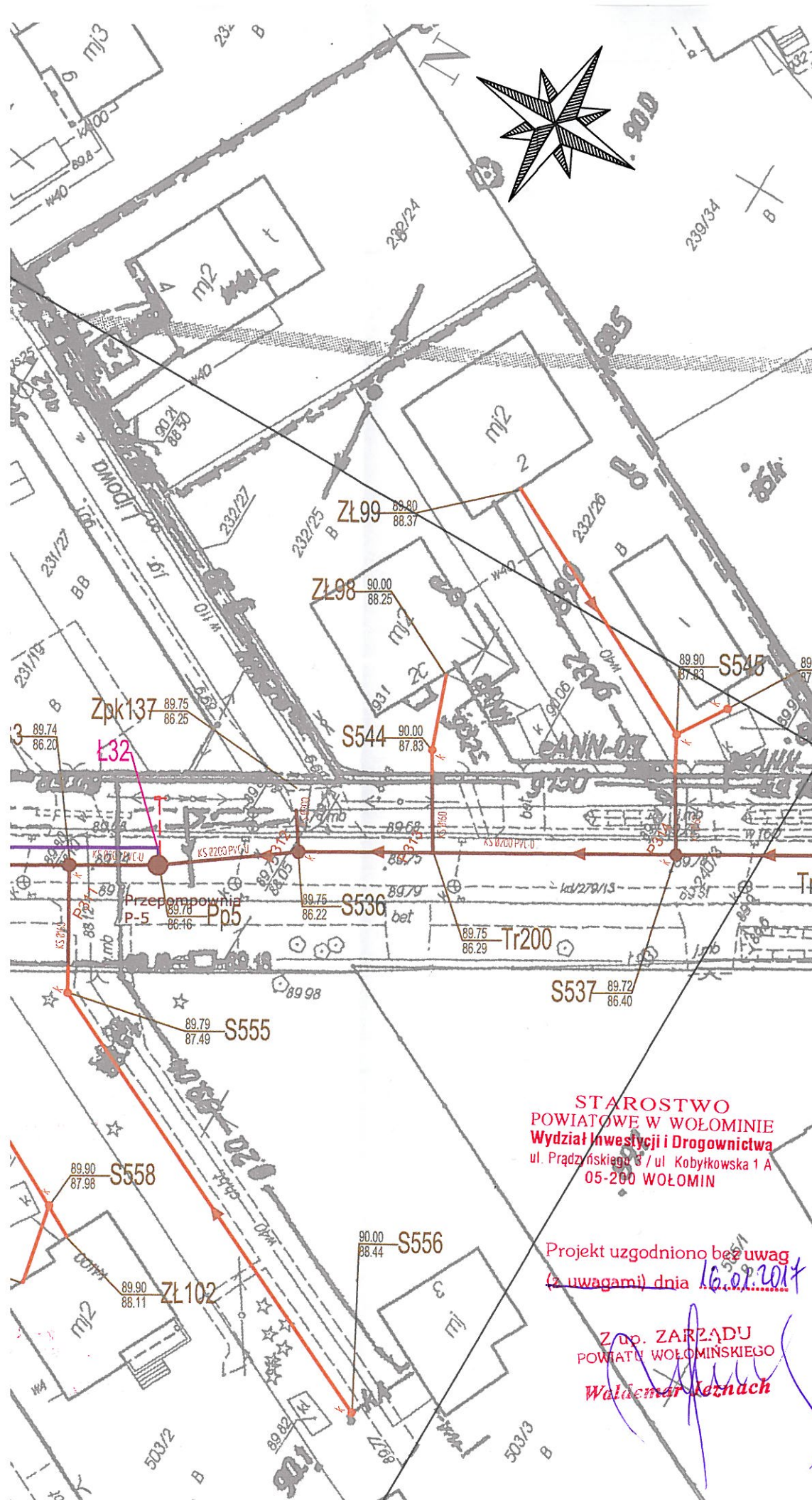


Za zgodność z oryginałem mapy do celów projektowych w zakresie symboli, znaków, treści i skali

mgr inż. Mariusz Kowalski

upr. bud. do projektowania bez ograniczeń
w zakresie sieci i instal. sanit., gaz., wentylacyjnych
nr POM/0242/POOS/09

		Highway Biuro Projektów 80-180 Gdańsk, ul. Jeleniogórska 18/14 tel./fax. 58 710 05 93 biuro@highwaybp.pl www.highwaybp.pl	
Zamawiający:		Przedsiębiorstwo Wodociągów i Kanalizacji Sp. z o.o. ul. Komunalna 2, 05-250 Radzymin	
Nazwa projektu: Projekt kanalizacji sanitarnej oraz odejść wodociągowych w drodze powiatowej Słupno-Sieraków na odcinku od DK S-8 do granicy powiatu z włączeniem do kanału w ul. Sikorskiego			
Stadium: PROJEKT BUDOWLANY			
Tytuł rysunku: Projekt zagospodarowanie terenu			
Projektant:	mgr inż. Mariusz Kowalski	Specjalność: Sanitarna Nr uprawnień: POM/0242/POOS/09	Podpis:
Opracował:	mgr inż. Agnieszka Ojdowska		Podpis:
Sprawdzający:	mgr inż. Anna Mrzyglód	Specjalność: sanitarna Nr uprawnień: POM/0227/PWOS/13	Podpis:
Projektant:	mgr inż. Marcin Waszczuk	Specjalność: Elektryczna Nr uprawnień: MAZ/0554/PWOE/14	Podpis:
Sprawdzający:	mgr inż. Bartłomiej Harwas	Specjalność: Elektryczna Nr uprawnień: MAZ/0419/POOE/05	Podpis:
Data:	grudzień 2016	Branża: SANITARNA ELEKTRYCZNA	Skala: 1:500
			Rysunek: S_2.5



MAPA DO CELÓW PROJEKTOWYCH		
Oznaczenie kancelaryjne zgłoszenia pracy geodezyjnej		6640.22
Miejscowość		SŁUPNO, SIŁCIE
Jednostka ewidencyjna	identyfikator nazwa	14340 Radzymin
Obręb ewidencyjny	identyfikator nazwa	0017, 00 Sieraków, Słupno, Żeromskiego, Szkolna,
Nr działki ewidencyjnej		
Skala mapy	1:500	Arkus
Seksja	7.177.21.10.4.4, 7.177.21.15.2.2, 7.177.22.11	
	7.177.22.11.2.3, 7.177.22.11.4.1-2-4, 7.177.22	
	7.177.22.12.2.3, 7.177.22.12.3.1-3, 7.177.22.17	
	7.177.22.17.3.2-4, 7.177.22.22.1.2, 7.177.22.2	
Nazwa układu współrzędnych	prostokątnych płaskich	PL-200
	wysokości	Kronsztadt
Oznaczenie granic obszaru aktualizacji		
UWAGA:		
Nie przeprowadzono badania ksiąg wieczystych i nie wykluczono służebności gruntowych w granicach projektowanej inwestycji		
UWAGA:		
Niniejsza mapa nie może służyć do projektowania budynków w odległości mniejszej niż 4,0m od granic nieruchomości.		
UWAGA:		
Nie wyklucza się istnienia w terenie innych niewykazanych na mapie urządzeń podziemnych, które nie były zgłoszone do inwestycji powykonawczej.		
GEOTRONIKA		
Manusz Wilamowski		
ul. Mickiewicza 21/23 NIP: 569-157-67-44		
10-508 Olsztyn REGON: 280193306		
tel. +48 604 176 605 biuro@geotronika.pl		
inż. Paweł...		
imię i nazwisko, nr uprawnień i podpis geodety uprawniający do opracowania		

- Oznaczenia:
- projektowana sieć kanalizacji sanitarnej graw.
 - projektowane przyłącze kanalizacji sanitarnej wg odrębnego opracowania
 - projektowana sieć kanalizacji sanitarnej tłocznej
 - projektowany sięgacz sieci wodociągowej
 - projektowane przyłącze kablowe nN
 - projektowana studzienka 425 kanalizacji sanitarnej wg odrębnego opracowania
 - projektowana studnia kanalizacji sanitarnej
 - projektowana studnia czyszczakowa 1200 kanalizacji sanitarnej tłocznej
 - projektowana zasowa sieci wodociągowej
 - istniejące szambo przeznaczone do likwidacji
 - projektowane złącze kablowe nN
 - komora przeciskowa - roboty bezwykopowe
 - przecisk - roboty bezwykopowe
 - wykop pod przewiert - roboty bezwykopowe
 - przewiert - roboty bezwykopowe
 - proj. rura osłonowa na kan. san.

Za zgodność z oryginałem mapy do celów projektowych w zakresie symboli, znaków, treści i skali

mgr inż. Mariusz Kowalski

upr. bud. do projektowania bez ograniczeń w zakresie sieci i instal. sanit., gaz., wentylacyjnych nr POM/0242/POOS/09

Pełnowartościowy dokument został opracowany w wyniku prac geodezyjnych i kartograficznych, których rezultaty zawiera operat techniczny wpisany do ewidencji materiałów państwowego zasobu geodezyjnego i kartograficznego

STAROSTA WOŁOMIŃSKI

Identyfikator ewidencyjny materiału zasobu - operatu technicznego

P. Kowalski

Data wpisania operatu technicznego do ewidencji materiałów zasobu

2016-06-13

Imię, nazwisko i podpis osoby reprezentującej organ

Z up. Starosty Wołomińskiego

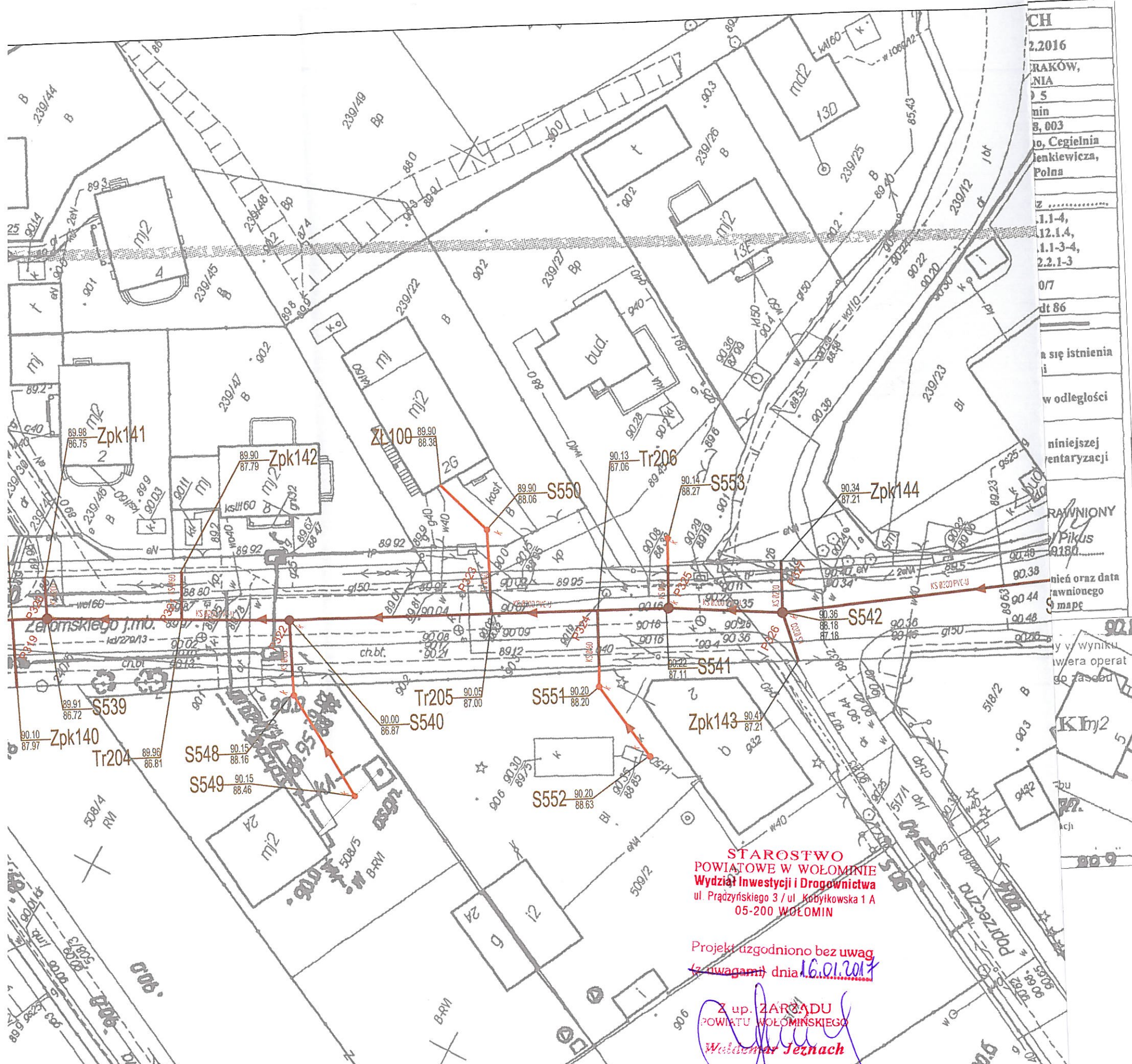
Pintr Glebicki

		Highway	
Zamawiający:		Przedsiębiorstwo Wodociągów i Kanalizacji Sp. z o.o. ul. Komunalna 2, 05-250 Radzymin	
Nazwa projektu: Projekt kanalizacji sanitarnej oraz odciej wodociągowych w drodze powiatowej Słupno-Sieraków na odcinku od DK S-8 do granicy powiatu z włączeniem do kanału w ul. Sikorskiego			
Stadium: PROJEKT BUDOWLANY			
Tytuł rysunku: Projekt zagospodarowanie terenu			
Projektant:	mgr inż. Mariusz Kowalski	Specjalność: Sanitarna Nr uprawnień: POM/0242/POOS/09	Podpis:
Opracował:	mgr inż. Agnieszka Ojdowska		Podpis:
Sprawdzający:	mgr inż. Anna Mrzygłód	Specjalność: sanitarna Nr uprawnień: POM/0227/PWOS/13	Podpis:
Projektant:	mgr inż. Marcin Waszczuk	Specjalność: Elektryczna Nr uprawnień: MAZ/0554/PWOWE/14	Podpis:
Sprawdzający:	mgr inż. Bartłomiej Harwas	Specjalność: Elektryczna Nr uprawnień: MAZ/0419/POOE/05	Podpis:
Data:	grudzień 2016	Branża: SANITARNA ELEKTRYCZNA	Skala: 1:500
			Rysunek: S_2.6

STAROSTWO POWIATOWE W WOŁOMINIE
Wydział Inwestycji i Drogownictwa
ul. Prądzińskiego 5 / ul. Kobyłkowska 1 A
05-200 WOŁOMIN

Projekt uzgodniono bez uwag
(z uwagami) dnia 16.07.2017

Z up. ZARZĄDU POWIATU WOŁOMIŃSKIEGO
Waldemar Koznach



- Oznaczenia:
- projektowana sieć kanalizacji sanitarnej graw.
 - projektowane przyłącze kanalizacji sanitarnej wg odrębnego opracowania
 - projektowana sieć kanalizacji sanitarnej tłocznej
 - projektowany sięgacz sieci wodociągowej
 - projektowane przyłącze kablowe nN
 - projektowana studzienka 425 kanalizacji sanitarnej wg odrębnego opracowania
 - projektowana studnia kanalizacji sanitarnej
 - projektowana studnia czyszczakowa 1200 kanalizacji sanitarnej tłocznej
 - projektowana zasuwa sieci wodociągowej
 - istniejące szambo przeznaczone do likwidacji
 - projektowane złącze kablowe nN
 - komora przeciskowa - roboty bezwykopowe
 - przecisk - roboty bezwykopowe
 - wykop pod przewiert - roboty bezwykopowe
 - przewiert - roboty bezwykopowe
 - proj. rura osłonowa na kan. san.

Za zgodność z oryginałem mapy do celów projektowych w zakresie symboli, znaków, treści i skali

mgr inż. Mariusz Kowalski

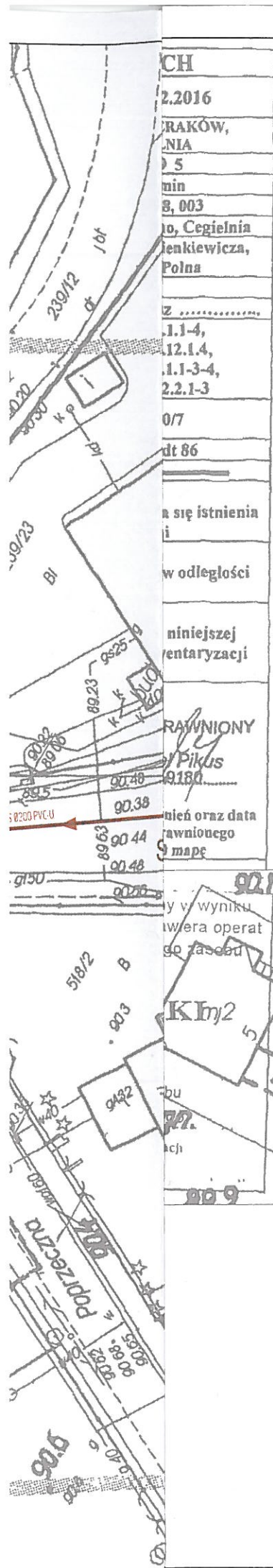
upr. bud. do projektowania bez ograniczeń w zakresie sieci i instal. sanit., gaz., wentylacyjnych nr POM/0242/POOS/09

		Highway Biuro Projektów 80-180 Gdańsk, ul. Jeleniogórska 18/14 tel./fax. 58 710 05 93 biuro@highwaybp.pl www.highwaybp.pl	
Zamawiający:		Przedsiębiorstwo Wodociągów i Kanalizacji Sp. z ul. Komunalna 2, 05-250 Radzymin	
Nazwa projektu:	Projekt kanalizacji sanitarnej oraz odciej wodociągowych w drodze pow. Słupno-Sieraków na odcinku od DK S-8 do granicy powiatu z włączeniem do kanału w ul. Sikorskiego		
Stadium:	PROJEKT BUDOWLANY		
Tytuł rysunku:	Projekt zagospodarowanie terenu		
Projektant:	mgr inż. Mariusz Kowalski	Specjalność: Sanitarna Nr uprawnień: POM/0242/POOS/09	Podpis:
Opracował:	mgr inż. Agnieszka Ojdowska		Podpis:
Sprawdzający:	mgr inż. Anna Mrzygłód	Specjalność: sanitarna Nr uprawnień: POM/0227/PWOS/13	Podpis:
Projektant:	mgr inż. Marcin Waszczuk	Specjalność: Elektryczna Nr uprawnień: MAZ/0554/PWOE/14	Podpis:
		Specjalność: Elektryczna Nr uprawnień: MAZ/0554/PWOE/14	Podpis:

















STAROSTWO POWIATOWE W WOŁOMINIE
 Wydział Inwestycji i Drogownictwa
 ul. Prądnickiego 3 / ul. Kobylkowska 1 A
 05-200 WOŁOMIN

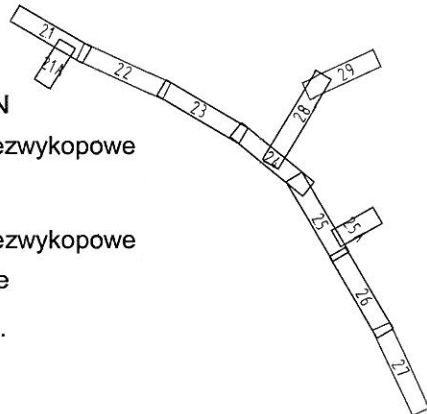
Projekt uzgodniono bez uwag (z uwagami) dnia 16.01.2017

Z up. ZARZĄDU POWIATU WOŁOMIŃSKIEGO
 Waldemar Jeznach



Oznaczenia:

-  projektowana sieć kanalizacji sanitarnej graw.
-  projektowane przyłącze kanalizacji sanitarnej wg odrębnego opracowania
-  projektowana sieć kanalizacji sanitarnej tłocznej
-  projektowany sięgacz sieci wodociągowej
-  projektowane przyłącze kablowe nN
-  projektowana studzienka 425 kanalizacji sanitarnej wg odrębnego opracowania
-  projektowana studnia kanalizacji sanitarnej
-  projektowana studnia czyszczakowa 1200 kanalizacji sanitarnej tłocznej
-  projektowana zasuwa sieci wodociągowej
-  istniejące szambo przeznaczone do likwidacji
-  projektowane złącze kablowe nN
-  komora przeciskowa - roboty bezwykopowe
-  przecisk - roboty bezwykopowe
-  wykop pod przewiert - roboty bezwykopowe
-  przewiert - roboty bezwykopowe
-  proj. rura osłonowa na kan. san.



Za zgodność z oryginałem mapy do celów projektowych w zakresie symboli, znaków, treści i skali

mgr inż. Mariusz Kowalski

upr. bud. do projektowania bez ograniczeń w zakresie sieci i instal. sanit., gaz., wentylacyjnych nr POM/0242/POOS/09



Highway Biuro Projektów
80-180 Gdańsk, ul. Jeleniogórska 18/14
tel./fax. 58 710 05 93
biuro@highwaybp.pl www.highwaybp.pl

Zamawiający:



Przedsiębiorstwo Wodociągów i Kanalizacji Sp. z o.o.
ul. Komunalna 2, 05-250 Radzymin



Nazwa projektu: Projekt kanalizacji sanitarnej oraz odejść wodociągowych w drodze powiatowej Słupno-Sieraków na odcinku od DK S-8 do granicy powiatu z włączeniem do kanału w ul. Sikorskiego

Stadium:

PROJEKT BUDOWLANY

Tytuł rysunku:

Projekt zagospodarowanie terenu

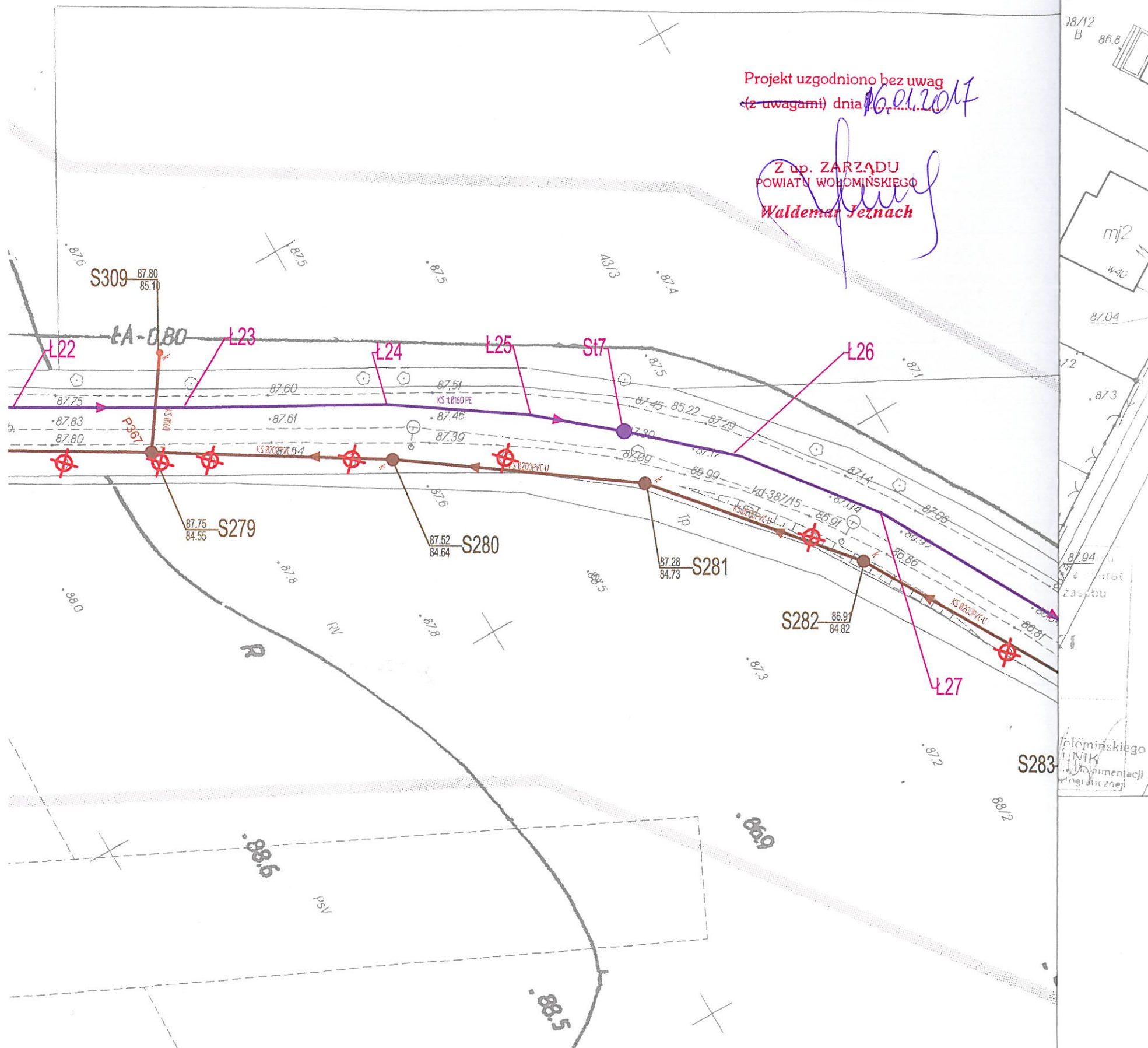
Projektant:	mgr inż. Mariusz Kowalski	Specjalność: Sanitarna Nr uprawnień: POM/0242/POOS/09	Podpis: 
Opracował:	mgr inż. Agnieszka Ojdowska		Podpis:
Sprawdzający:	mgr inż. Anna Mrzygłód	Specjalność: sanitarna Nr uprawnień: POM/0227/PWOS/13	Podpis: 
Projektant:	mgr inż. Marcin Waszczuk	Specjalność: Elektryczna Nr uprawnień: MAZ/0554/PWOE/14	Podpis:
Sprawdzający:	mgr inż. Bartłomiej Harwas	Specjalność: Elektryczna Nr uprawnień: MAZ/0419/POOE/05	Podpis:

Data: grudzień 2016 Branża: SANITARNA ELEKTRYCZNA Skala: 1:500 Rysunek: S_2.7

STAROSTWO
POWIATOWE W WOŁOMINIE
Wydział Inwestycji i Drogownictwa
ul. Prądzińskiego 3 / ul. Kobytkowska 1 A
05-200 WOŁOMIN

Projekt uzgodniono bez uwag
(z uwagami) dnia 16.01.2017

Z up. ZARZĄDU
POWIATU WOŁOMIŃSKIEGO
Waldemar Jętnach



- Oznaczenia:
- projektowana sieć kanalizacji sanitarnej graw.
 - projektowane przyłącze kanalizacji sanitarnej wg odrębnego opracowania
 - projektowana sieć kanalizacji sanitarnej tłocznej
 - projektowany sięgacz sieci wodociągowej
 - projektowane przyłącze kablowe nN
 - projektowana studzienka 425 kanalizacji sanitarnej wg odrębnego opracowania
 - projektowana studnia kanalizacji sanitarnej
 - projektowana studnia czyszczakowa 1200 kanalizacji sanitarnej tłocznej
 - projektowana zasuwa sieci wodociągowej
 - istniejące szambo przeznaczone do likwidacji
 - projektowane złącze kablowe nN
 - komora przeciskowa - roboty bezwykopowe
 - przecisk - roboty bezwykopowe
 - wykop pod przewiert - roboty bezwykopowe
 - przewiert - roboty bezwykopowe
 - proj. rura osłonowa na kan. san.

Za zgodność z oryginałem mapy do celów projektowych w zakresie symboli, znaków, treści i skali

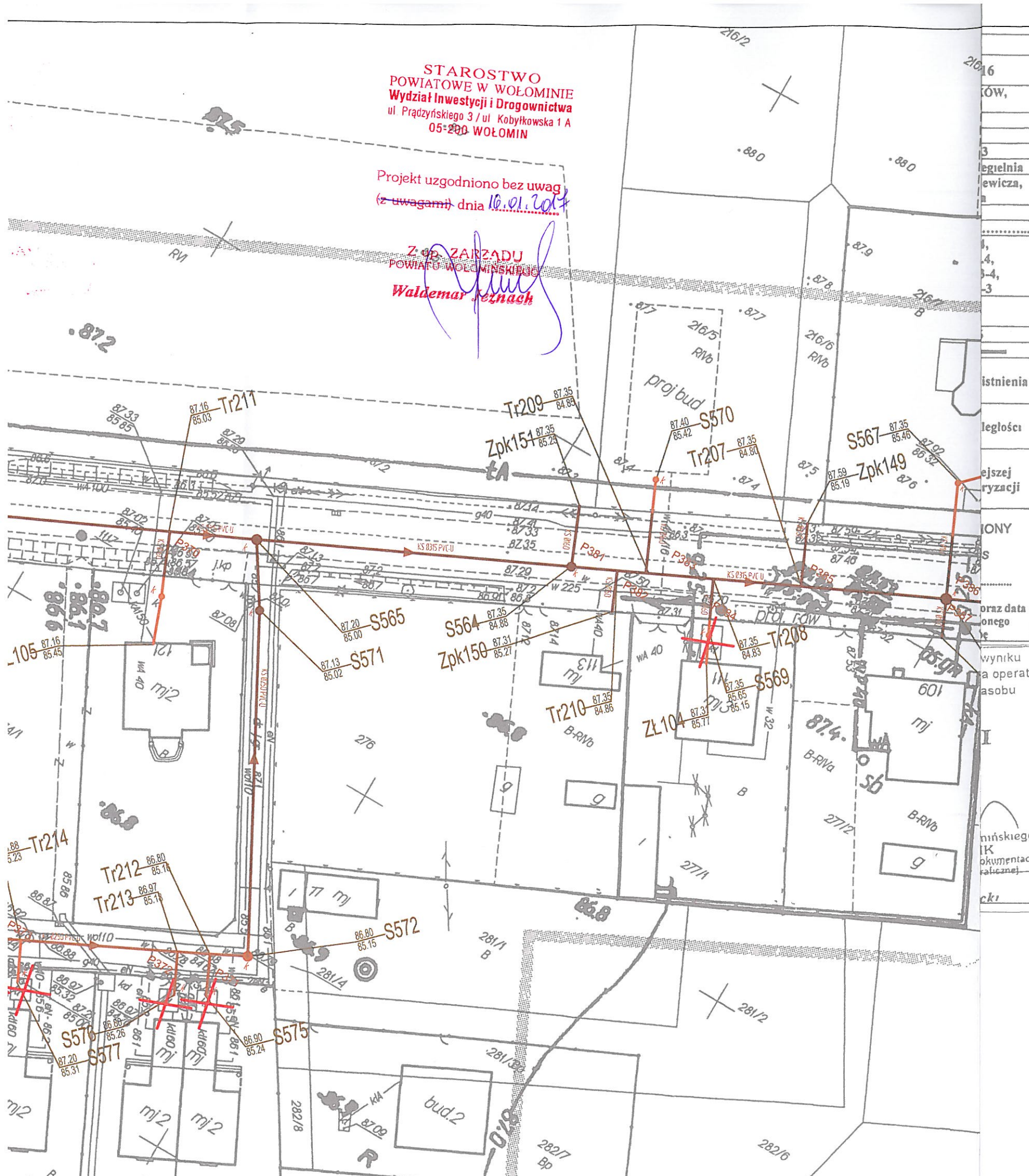
mgr inż. Mariusz Kowalski

upr. bud. do projektowania bez ograniczeń
w zakresie sieci i instal. sanit., gaz., wentylacyjnych
nr POM/0242/POOS/09



Highway Biuro Projektów
80-180 Gdańsk, ul. Jeleniogórska 18/14
tel./fax. 58 710 05 93
biuro@highwaybp.pl www.highwaybp.pl

Zamawiający:		Przedsiębiorstwo Wodociągów i Kanalizacji Sp. z o.o. ul. Komunalna 2, 05-250 Radzymin	
Nazwa projektu: Projekt kanalizacji sanitarnej oraz odejść wodociągowych w drodze powiatowej Słupno-Sieraków na odcinku od DK S-8 do granicy powiatu z włączeniem do kanału w ul. Sikorskiego			
Stadium:		PROJEKT BUDOWLANY	
Tytuł rysunku: Projekt zagospodarowanie terenu			
Projektant:	mgr inż. Mariusz Kowalski	Specjalność: Sanitarna Nr uprawnień: POM/0242/POOS/09	Podpis:
Opracował:	mgr inż. Agnieszka Ojdowska		Podpis:
Sprawdzający:	mgr inż. Anna Mrzygłód	Specjalność: sanitarna Nr uprawnień: POM/0227/PWOS/13	Podpis:
Projektant:	mgr inż. Marcin Waszczuk	Specjalność: Elektryczna Nr uprawnień: MAZ/0554/PWOE/14	Podpis:
Sprawdzający:	mgr inż. Bartłomiej Harwas	Specjalność: Elektryczna Nr uprawnień: MAZ/0419/POOE/05	Podpis:
Data:	grudzień 2016	Branża: SANITARNA ELEKTRYCZNA	Skala: 1:500 Rysunek: S_2.8



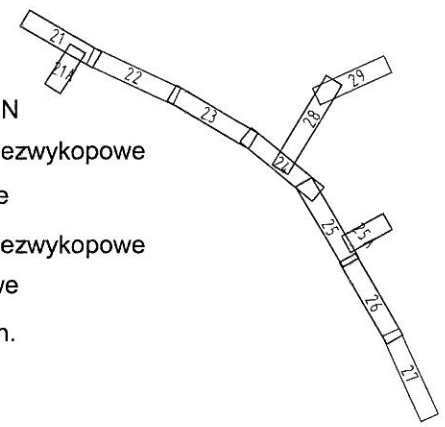
STAROSTWO
POWIATOWE W WOŁOMINIE
Wydział Inwestycji i Drogownictwa
ul. Prądzyńskiego 3 / ul. Kobyłkowska 1A
05-200 WOŁOMIN

Projekt uzgodniono bez uwag
(z uwagami) dnia 10.01.2017

Z OP. ZARZĄDU
POWIATU WOŁOMIŃSKIEGO
Waldemar Jeznach

Oznaczenia:

- projektowana sieć kanalizacji sanitarnej graw.
- projektowane przyłącze kanalizacji sanitarnej wg odrębnego opracowania
- projektowana sieć kanalizacji sanitarnej tłocznej
- projektowany sięgacz sieci wodociągowej
- projektowane przyłącze kablowe nN
- projektowana studzienka 425 kanalizacji sanitarnej wg odrębnego opracowania
- projektowana studnia kanalizacji sanitarnej
- projektowana studnia czyszczakowa 1200 kanalizacji sanitarnej tłocznej
- projektowana zasuwa sieci wodociągowej
- istniejące szambo przeznaczone do likwidacji
- projektowane złącze kablowe nN
- komora przeciskowa - roboty bezwykopowe
- przecisk - roboty bezwykopowe
- wykop pod przewiert - roboty bezwykopowe
- przewiert - roboty bezwykopowe
- proj. rura osłonowa na kan. san.



Za zgodność z oryginałem mapy do celów projektowych w zakresie symboli, znaków, treści i skali

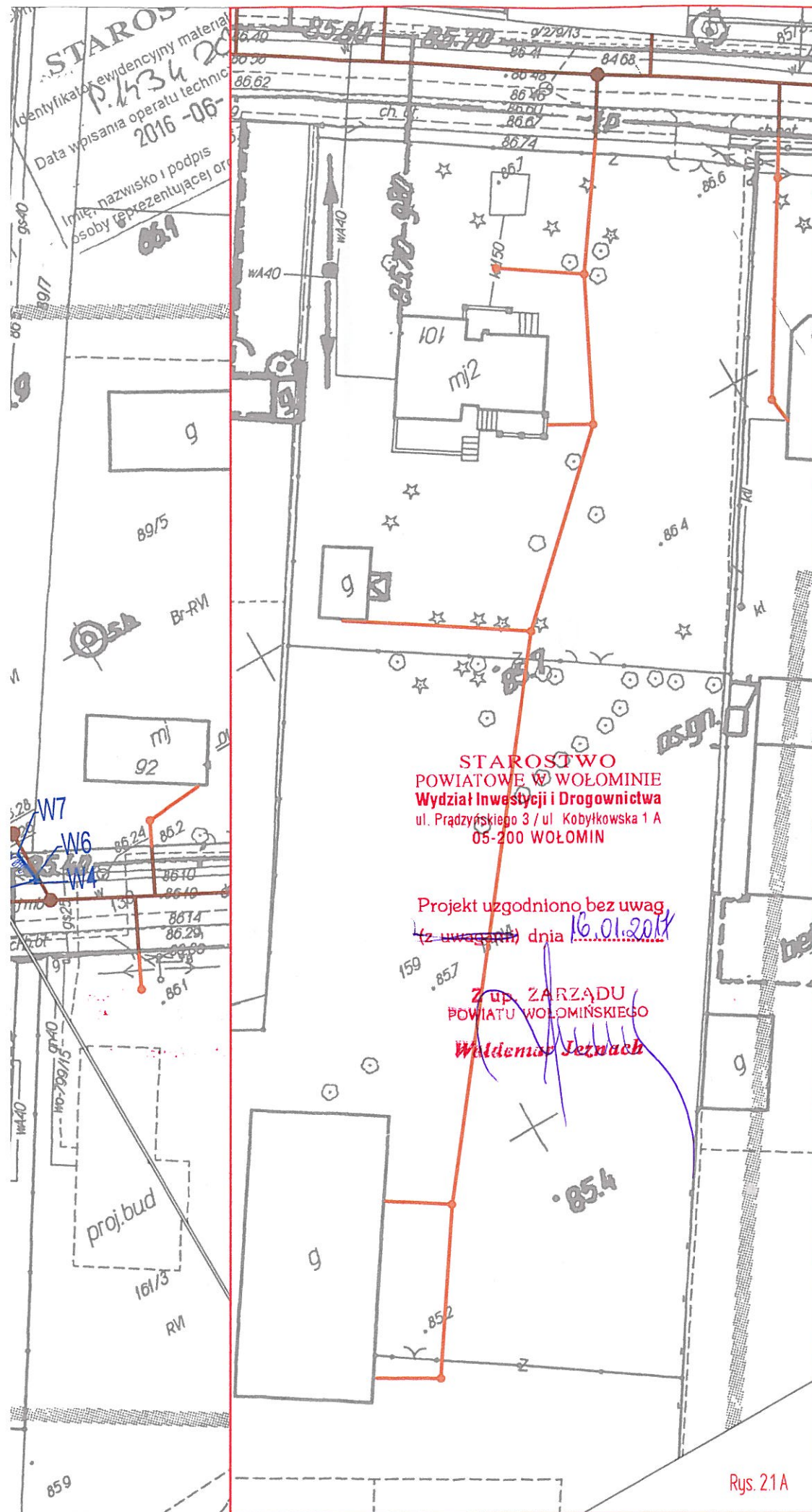
mgr inż. Mariusz Kowalski

opr. bud. do projektowania bez ograniczeń
w zakresie sieci i instal. sanit., gaz., wentylacyjnych
nr POM/0242/POOS/09



Highway Biuro Projektów
80-180 Gdańsk, ul. Jeleniogórska 18/14
tel./fax. 58 710 05 93
biuro@highwaybp.pl www.highwaybp.pl

Zamawiający:	Przedsiębiorstwo Wodociągów i Kanalizacji Sp. z o.o. ul. Komunalna 2, 05-250 Radzymin		
Nazwa projektu:	Projekt kanalizacji sanitarnej oraz odejść wodociągowych w drodze powiatowej Słupno-Sieraków na odcinku od DK S-8 do granicy powiatu z włączeniem do kanału w ul. Sikorskiego		
Stadium:	PROJEKT BUDOWLANY		
Tytuł rysunku:	Projekt zagospodarowanie terenu		
Projektant:	mgr inż. Mariusz Kowalski	Specjalność: Sanitarna Nr uprawnień: POM/0242/POOS/09	Podpis:
Opracował:	mgr inż. Agnieszka Ojdowska		Podpis:
Sprawdzający:	mgr inż. Anna Mrzyglód	Specjalność: sanitarna Nr uprawnień: POM/0227/PWOS/13	Podpis:
Projektant:	mgr inż. Marcin Waszczuk	Specjalność: Elektryczna Nr uprawnień: MAZ/0554/PWOE/14	Podpis:
Sprawdzający:	mgr inż. Bartłomiej Harwas	Specjalność: Elektryczna Nr uprawnień: MAZ/0419/POOE/05	Podpis:
Data:	grudzień 2016	Branża: SANITARNA ELEKTRYCZNA	Skala: 1:500 Rysunek: S_2.9



MAPA DO CELÓW PROJEKTOWYCH	
Oznaczenie kancelaryjne zgłoszenia pracy geodezyjnej	6640.2202.2016
Miejscowość	ŚLUPNO, SIERAKÓW, CEGIELNIA
Jednostka ewidencyjna	143409 5
identyfikator nazwa	Radzymin
Obwód ewidencyjny	0017, 0018, 003
identyfikator nazwa	Sieraków, Ślupno, Cegielnia
Ulica	Żeromskiego, Sienkiewicza, Szkolna, Polna
Nr działki ewidencyjnej	
Skala mapy	1:500 Arkusz
Sekcja	7.177.21.10.4.4, 7.177.21.15.2.2, 7.177.22.11.1.1-4, 7.177.22.11.2.3, 7.177.22.11.4.1-2-4, 7.177.22.12.1.4, 7.177.22.12.2.3, 7.177.22.12.3.1-3, 7.177.22.17.1.1-3-4, 7.177.22.17.3.2-4, 7.177.22.22.1.2, 7.177.22.22.2.1-3
Nazwa układu współrzędnych	prostokątnych płaskich wysokości
	PL-2000/7 Kronsztadt 86
Oznaczenie granic obszaru aktualizacji	
UWAGA: Nie przeprowadzono badania ksiąg wieczystych i nie wyklucza się istnienia służebności gruntowych w granicach projektowanej inwestycji	
UWAGA: Niniejsza mapa nie może służyć do projektowania budynków w odległości mniejszej niż 4,0m od granic nieruchomości.	
UWAGA: Nie wyklucza się istnienia w terenie innych niewykazanych na niniejszej mapie urządzeń podziemnych, które nie były zgłoszone do inwentaryzacji powykonawczej.	
GEOTRONIKA Manusz Wilamowski ul. Mickiewicza 21/23 NIP. 569-157-67-44 10-508 Olsztyn REGON:280193306 tel +48 604 176 605 biuro@geotronika.pl	
GEODETA UPRAWNIONY inż. Paweł Pikus Nr uprawnień: 1101180	
imię i nazwisko, nr uprawnień oraz data i podpis geodety uprawnionego który opracował mapę	

Poswiadcza się, że niniejszy dokument został opracowany w wyniku prac geodezyjnych i kartograficznych, których rezultaty zawiera operat techniczny wpisany do ewidencji materiałów państwowego zasobu geodezyjnego i kartograficznego

STAROSTA WOŁOMIŃSKI
Identyfikator ewidencyjny materiału zasobu - operatu technicznego: P.1434.2016-5011
Data wpisania operatu technicznego do ewidencji, materiałów zasobu: 2016-06-13

Z up. Starosty Wołomińskiego Powiatowego Olsztyn Dokumentacji Geodezyjnej i Kartograficznej
Piotr Głębicki

Oznaczenia:

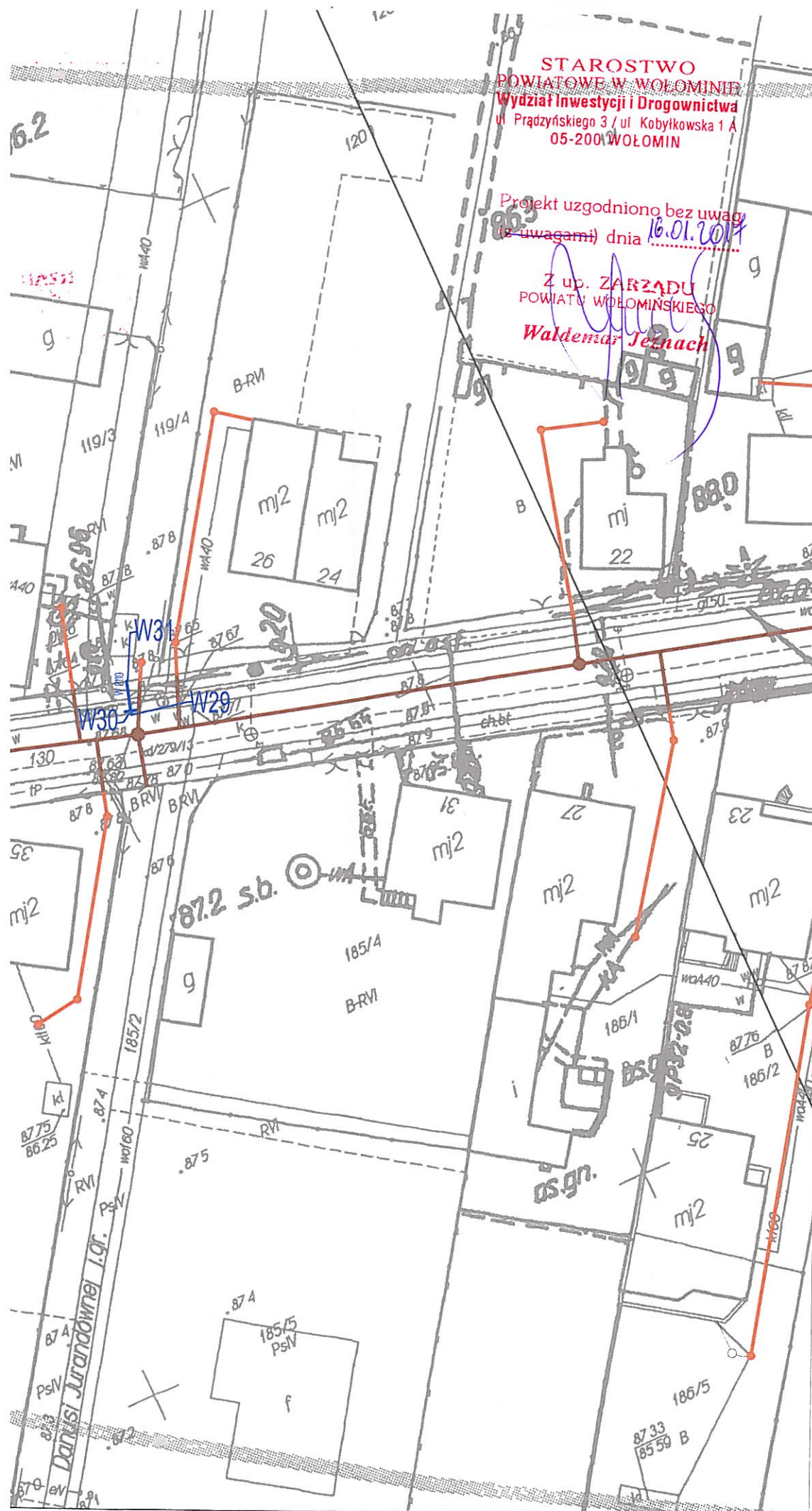
- projektowana sieć kanalizacji sanitarnej graw.
- projektowane przyłącze kanalizacji sanitarnej wg odrębnego opracowania
- projektowana sieć kanalizacji sanitarnej tłocznej
- projektowany sięgacz sieci wodociągowej
- projektowane przyłącze kablowe nN
- projektowana studzienka 425 kanalizacji sanitarnej wg odrębnego opracowania
- projektowana studnia kanalizacji sanitarnej
- projektowana studnia czyszczakowa 1200 kanalizacji sanitarnej tłocznej
- projektowana zasowa sieci wodociągowej
- istniejące szambo przeznaczone do likwidacji
- projektowane złącze kablowe nN
- komora przeciskowa - roboty bezwykopowe
- przecisk - roboty bezwykopowe
- wykop pod przewiert - roboty bezwykopowe
- przewiert - roboty bezwykopowe
- proj. rura osłonowa na kan. san.

Za zgodność z oryginałem mapy do celów projektowych w zakresie symboli, znaków, treści i skali

mgr inż. Mariusz Kowalski

upr. bud. do projektowania bez ograniczeń w zakresie sieci i instal. sanit., gaz., wentylacyjnych nr POM/0242/POOS/09

BIURO PROJEKTÓW Highway		Highway Biuro Projektów 80-297 Banino, ul. Złota 20 tel./fax. 58 710 05 93 biuro@highwaybp.pl www.highwaybp.pl	
Zamawiający:	PWiK	Przedsiębiorstwo Wodociągów i Kanalizacji Sp. z o.o. ul. Komunalna 2, 05-250 Radzymin	
Nazwa projektu:	Projekt kanalizacji sanitarnej oraz odciej wodociągowych w drodze powiatowej Ślupno-Sieraków na odcinku od DK S-8 do granicy powiatu z włączeniem do kanału w ul. Sikorskiego		
Stadium:	PROJEKT BUDOWLANY		
Tytuł rysunku:	Plan sytuacyjny		
Projektant:	mgr inż. Mariusz Kowalski	Specjalność: Sanitarna Nr uprawnień: POM/0242/POOS/09	Podpis: <i>M. Kowalski</i>
Opracował:	mgr inż. Agnieszka Ojdowska		Podpis:
Sprawdzający:	mgr inż. Anna Mrzygłód	Specjalność: sanitarna Nr uprawnień: POM/0227/PWOS/13	Podpis: <i>A. Mrzygłód</i>
Data:	grudzień 2016	Branża: SANITARNA	Skala: 1:500
			Rysunek: S_2.1



MAPA DO CELÓW PROJEKTOWYCH	
Oznaczenie kancelaryjne zgłoszenia pracy geodezyjnej	6640.2202.2016
Miejscowość	ŚLUPNO, SIERAKÓW, CEGIELNIA
Jednostka ewidencyjna	143409 5
Obwód ewidencyjny	0017, 0018, 003
Ulica	Sieraków, Ślupno, Cegielnia Żeromskiego, Sienkiewicza, Szkolna, Polna
Nr działki ewidencyjnej	
Skala mapy	1:500 Arkusz
Sekcja	7.177.21.10.4.4, 7.177.21.15.2.2, 7.177.22.11.1.1-4, 7.177.22.11.2.3, 7.177.22.11.4.1-2-4, 7.177.22.12.1.4, 7.177.22.12.2.3, 7.177.22.12.3.1-3, 7.177.22.17.1.1-3-4, 7.177.22.17.3.2-4, 7.177.22.22.1.2, 7.177.22.22.2.1-3
Nazwa układu współrzędnych	prostokątnych płaskich wysokości
	PL-2000/7
Oznaczenie granic obszaru aktualizacji	Kronstadt 86
UWAGA:	
Nie przeprowadzono badania ksiąg wieczystych i nie wyklucza się istnienia służebności gruntowych w granicach projektowanej inwestycji	
UWAGA:	
Niniejsza mapa nie może służyć do projektowania budynków w odległości mniejszej niż 4,0m od granic nieruchomości.	
UWAGA:	
Nie wyklucza się istnienia w terenie innych niewykazanych na niniejszej mapie urządzeń podziemnych, które nie były zgłoszone do inwentaryzacji powykonawczej.	
GEOTRONIKA	GEODETA UPRAWNIONY
Manusz Wilamowski	inż. Paweł Pikus
ul. Mickiewicza 21/23 NIP 569-157-67-44	nr unr. 19167
10-508 Olsztyn REGON 280193306	10.06.2016r.
tel +48 604 176 605 biuro@geotronika.pl	
imię i nazwisko, nr uprawnień oraz data i podpis geodety uprawnionego który opracował mapę	

Poswiadcza się, że niniejszy dokument został opracowany w wyniku prac geodezyjnych i kartograficznych, których rezultaty zawiera operat techniczny wpisany do ewidencji materiałów państwowego zasobu geodezyjnego i kartograficznego

STAROSTA WOŁOMIŃSKI

identyfikator ewidencyjny materiału zasobu - operatu technicznego
P.1434 2016.404

Data wpisania operatu technicznego do ewidencji materiałów zasobu
2016-06-13

imię, nazwisko i podpis osoby reprezentującej organ
Piotr Chęć

- Oznaczenia:
- projektowana sieć kanalizacji sanitarnej graw.
 - projektowane przyłącze kanalizacji sanitarnej wg odrębnego opracowania
 - projektowana sieć kanalizacji sanitarnej tłocznej
 - projektowany sięgacz sieci wodociągowej
 - projektowane przyłącze kablowe nN
 - projektowana studzienka 425 kanalizacji sanitarnej wg odrębnego opracowania
 - projektowana studnia kanalizacji sanitarnej
 - projektowana studnia czyszczakowa 1200 kanalizacji sanitarnej tłocznej
 - projektowana zasuwa sieci wodociągowej
 - istniejące szambo przeznaczone do likwidacji
 - projektowane złącze kablowe nN
 - komora przeciskowa - roboty bezwykopowe
 - przecisk - roboty bezwykopowe
 - wykop pod przewiert - roboty bezwykopowe
 - przewiert - roboty bezwykopowe
 - proj. rura osłonowa na kan. san.

Za zgodność z oryginałem mapy do celów projektowych w zakresie symboli, znaków, treści i skali

mgr inż. Mariusz Kowalski

upr. bud. do projektowania bez ograniczeń w zakresie sieci i instal. sanit., gaz., wentylacyjnych nr POM/0242/POOS/09

BIURO PROJEKTÓW Highway

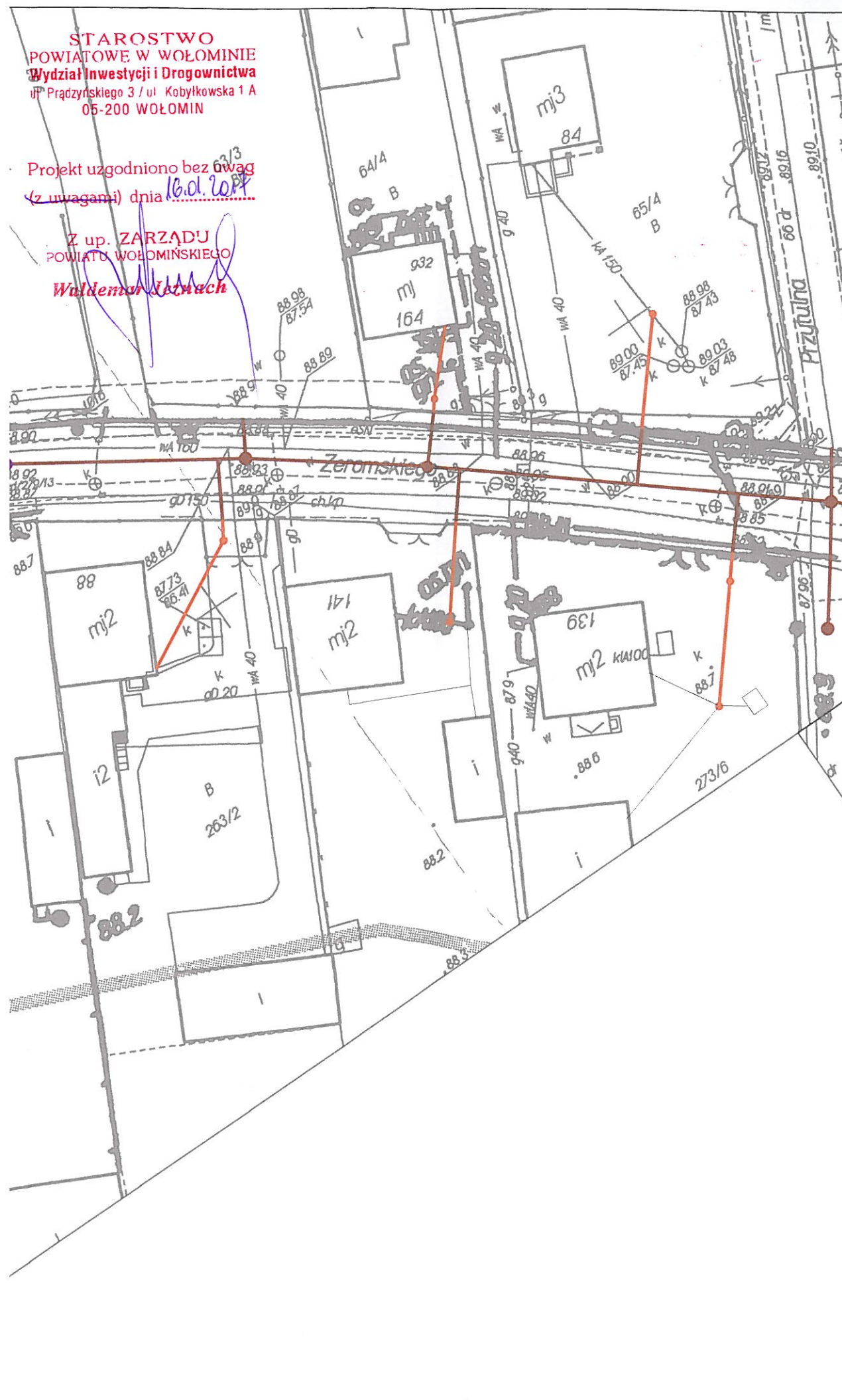
Highway Biuro Projektów
80-297 Banino, ul. Złota 20
tel./fax. 58 710 05 93
biuro@highwaybp.pl www.highwaybp.pl

Zamawiający:	Przedsiębiorstwo Wodociągów i Kanalizacji Sp. z o.o. ul. Komunalna 2, 05-250 Radzymin		
Nazwa projektu:	Projekt kanalizacji sanitarnej oraz odcień wodociągowych w drodze powiatowej Ślupno-Sieraków na odcinku od DK S-8 do granicy powiatu z włączeniem do kanału w ul. Sikorskiego		
Stadium:	PROJEKT BUDOWLANY		
Tytuł rysunku:	Plan sytuacyjny		
Projektant:	mgr inż. Mariusz Kowalski	Specjalność: Sanitarna Nr uprawnień: POM/0242/POOS/09	Podpis:
Opracował:	mgr inż. Agnieszka Ojdoska		Podpis:
Sprawdzający:	mgr inż. Anna Mrzygłód	Specjalność: sanitarna Nr uprawnień: POM/0227/PWOS/13	Podpis:
Data:	grudzień 2016	Branża: SANITARNA	Skala: 1:500
			Rysunek: S_2.2

STAROSTWO
POWIATOWE W WOŁOMINIE
Wydział Inwestycji i Drogownictwa
ul. Prądzińskiego 3 / ul. Kobylkowska 1 A
05-200 WOŁOMIN

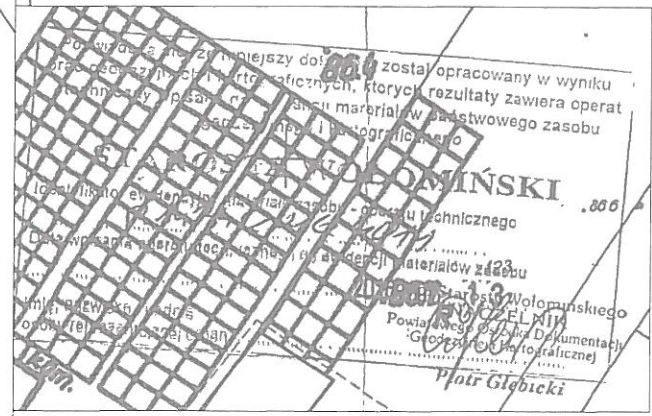
Projekt uzgodniono bez uwag
(z uwagami) dnia 16.01.2017

Z up. ZARZĄDU
POWIATU WOŁOMIŃSKIEGO
Waldemar Kuchach



MAPA DO CELÓW PROJEKTOWYCH

Oznaczenie kancelaryjne zgłoszenia pracy geodezyjnej		6640.2202.2016
Miejscowość		SŁUPNO, SIERAKÓW, CEGIELNIA
Jednostka ewidencyjna	identyfikator	143409 5
	nazwa	Radzymin
Obręb ewidencyjny	identyfikator	0017, 0018, 003
	nazwa	Sieraków, Słupno, Cegielnia Żeromskiego, Sienkiewicza, Szkolna, Polna
Ulica		
Nr działki ewidencyjnej		
Skala mapy		1:500 Arkusz
Sekcja	7.177.21.10.4.4, 7.177.21.15.2.2, 7.177.22.11.1.1-4, 7.177.22.11.2.3, 7.177.22.11.4.1-2-4, 7.177.22.12.1.4, 7.177.22.12.2.3, 7.177.22.12.3.1-3, 7.177.22.17.1.1-3-4, 7.177.22.17.3.2-4, 7.177.22.22.1.2, 7.177.22.22.2.1-3	
Nazwa układu współrzędnych	prostokątnych płaskich	PL-2000/7
	wysokości	Kronsztadt 86
Oznaczenie granic obszaru aktualizacji		
UWAGA:		
Nie przeprowadzono badania ksiąg wieczystych i nie wyklucza się istnienia służebności gruntowych w granicach projektowanej inwestycji		
UWAGA:		
Niniejsza mapa nie może służyć do projektowania budynków w odległości mniejszej niż 4,0m od granic nieruchomości.		
UWAGA:		
Nie wyklucza się istnienia w terenie innych niewykazanych na niniejszej mapie urządzeń podziemnych, które nie były zgłoszone do inwentaryzacji powykonawczej.		
GEOTRONIKA		GEODETA UPRAWNIONY
Manusz Wilamowski		inż. Paweł Pikus
ul. Mickiewicza 21/23 NIP. 569-157-67-44		nr inż. 19160
10-508 Olsztyn REGON.280193306	10.06.2016.....
tel +48 604 176 605 biuro@geotronika.pl		
imię i nazwisko, nr uprawnień oraz data i podpis geodety uprawnionego który opracował mapę		



- Oznaczenia:
- projektowana sieć kanalizacji sanitarnej graw.
 - projektowane przyłącze kanalizacji sanitarnej wg odrębnego opracowania
 - projektowana sieć kanalizacji sanitarnej tłocznej
 - projektowany sięgacz sieci wodociągowej
 - projektowane przyłącze kablowe nN
 - projektowana studzienka 425 kanalizacji sanitarnej wg odrębnego opracowania
 - projektowana studnia kanalizacji sanitarnej
 - projektowana studnia czyszczakowa 1200 kanalizacji sanitarnej tłocznej
 - projektowana zasuwa sieci wodociągowej
 - istniejące szambo przeznaczone do likwidacji
 - projektowane złącze kablowe nN
 - komora przeciskowa - roboty bezwykopowe
 - przecisk - roboty bezwykopowe
 - wykop pod przewiert - roboty bezwykopowe
 - przewiert - roboty bezwykopowe
 - proj. rura osłonowa na kan. san.

Za zgodność z oryginałem mapy do celów projektowych w zakresie symboli, znaków, treści i skali

mgr inż. Mariusz Kowalski

upr. bud. do projektowania bez ograniczeń w zakresie sieci i instal. sanit., gaz., wentylacyjnych nr POM/0242/POOS/09

Highway BIURO PROJEKTÓW
Highway Biuro Projektów
80-297 Banino, ul. Złota 20
tel./fax. 58 710 05 93
biuro@highwaybp.pl www.highwaybp.pl

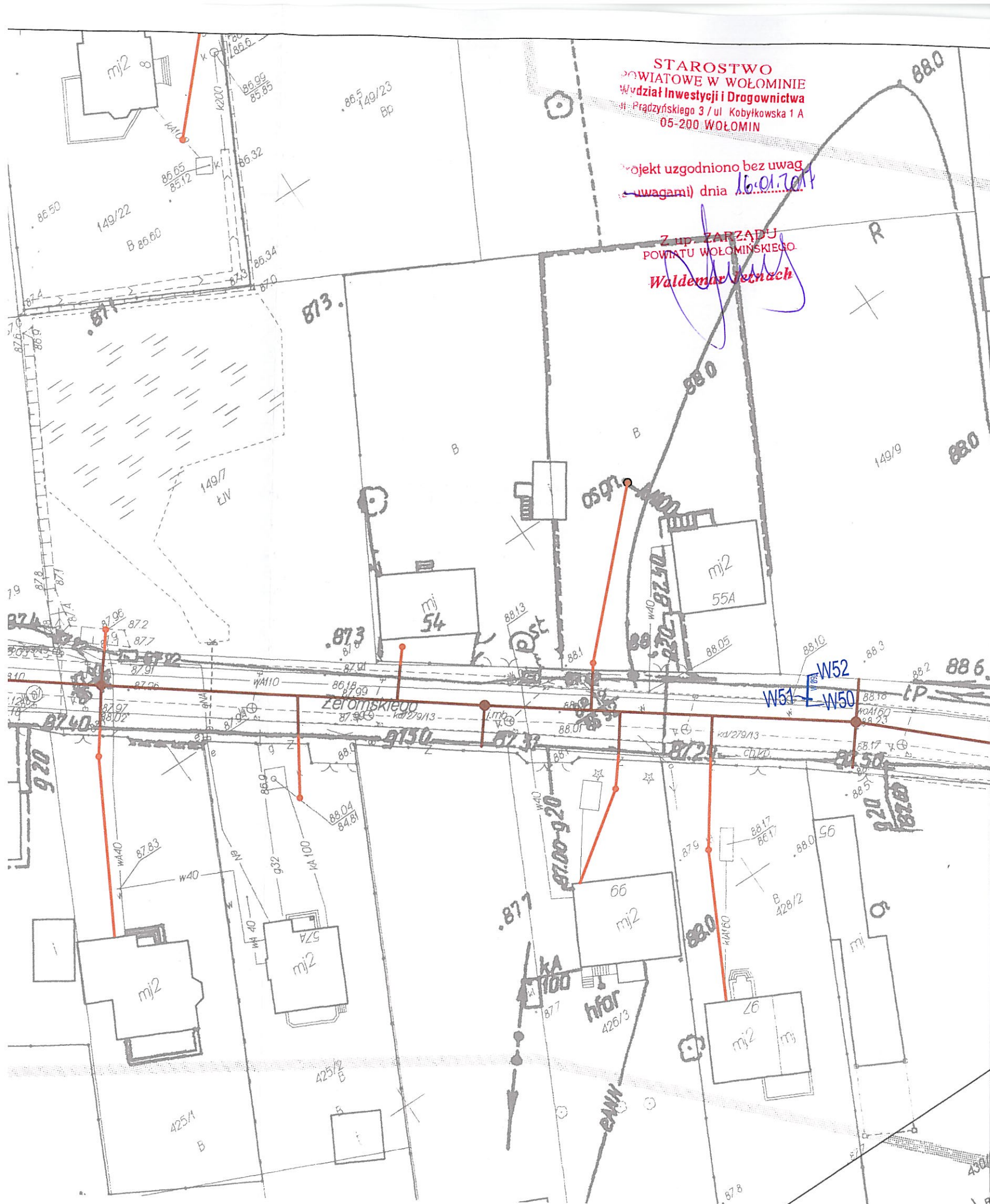
Zamawiający: Przedsiębiorstwo Wodociągów i Kanalizacji Sp. z o.o.
ul. Komunalna 2, 05-250 Radzymin

Nazwa projektu: Projekt kanalizacji sanitarnej oraz odciej wodociągowych w drodze po Słupno-Sieraków na odcinku od DK S-8 do granicy powiatu z włączeniem do kanału w ul. Sikorskiego

Stadium: PROJEKT BUDOWLANY

Tytuł rysunku: Plan sytuacyjny

Projektant:	mgr inż. Mariusz Kowalski	Specjalność: Sanitarna Nr uprawnień: POM/0242/POOS/09	Podpis:
Opracował:	mgr inż. Agnieszka Ojdowska		Podpis:
Sprawdzający:	mgr inż. Anna Mrzyglód	Specjalność: sanitarna Nr uprawnień: POM/0227/PWOS/13	Podpis:
Data:	grudzień 2016	Branża: SANITARNA	Skala: 1:500
			Rysunek: S



STAROSTWO
POWIATOWE W WOŁOMINIE
Wydział Inwestycji i Drogownictwa
ul. Prądzyńskiego 3 / ul. Kobyłkowska 1 A
05-200 WOŁOMIN

Projekt uzgodniono bez uwag
(uwagami) dnia 16.01.2017

Z up. ZARZĄDU
POWIATU WOŁOMIŃSKIEGO
Waldemar Jędrach

CH
2.2016
ERAKÓW, LUBIA
9 5
min
18, 003
no. Cegielnia Sienkiewicza, Polna
ISZ
1.1.1-4, 2.12.1.4, 7.1.1-3-4, 22.2.1-3
000/7
ładt 86
za się istnienia cji
w w odległości
na niniejszej wentaryzacji
WNIONY yklus 86r.....
awnień oraz data uprawnionego wał mapę
ny w wyniku awiera operat ego zasobu
SKI
go:
obu: nińskiego Kj umentacji 44cznej

- Oznaczenia:
- projektowana sieć kanalizacji sanitarnej graw.
 - projektowane przyłącze kanalizacji sanitarnej wg odrębnego opracowania
 - projektowana sieć kanalizacji sanitarnej tłocznej
 - projektowany sięgacz sieci wodociągowej
 - projektowane przyłącze kablowe nN
 - projektowana studzienka 425 kanalizacji sanitarnej wg odrębnego opracowania
 - projektowana studnia kanalizacji sanitarnej
 - projektowana studnia czyszczakowa 1200 kanalizacji sanitarnej tłocznej
 - projektowana zasuwa sieci wodociągowej
 - istniejące szambo przeznaczone do likwidacji
 - projektowane złącze kablowe nN
 - komora przeciskowa - roboty bezwykopowe
 - przecisk - roboty bezwykopowe
 - wykop pod przewiert - roboty bezwykopowe
 - przewiert - roboty bezwykopowe
 - proj. rura osłonowa na kan. san.

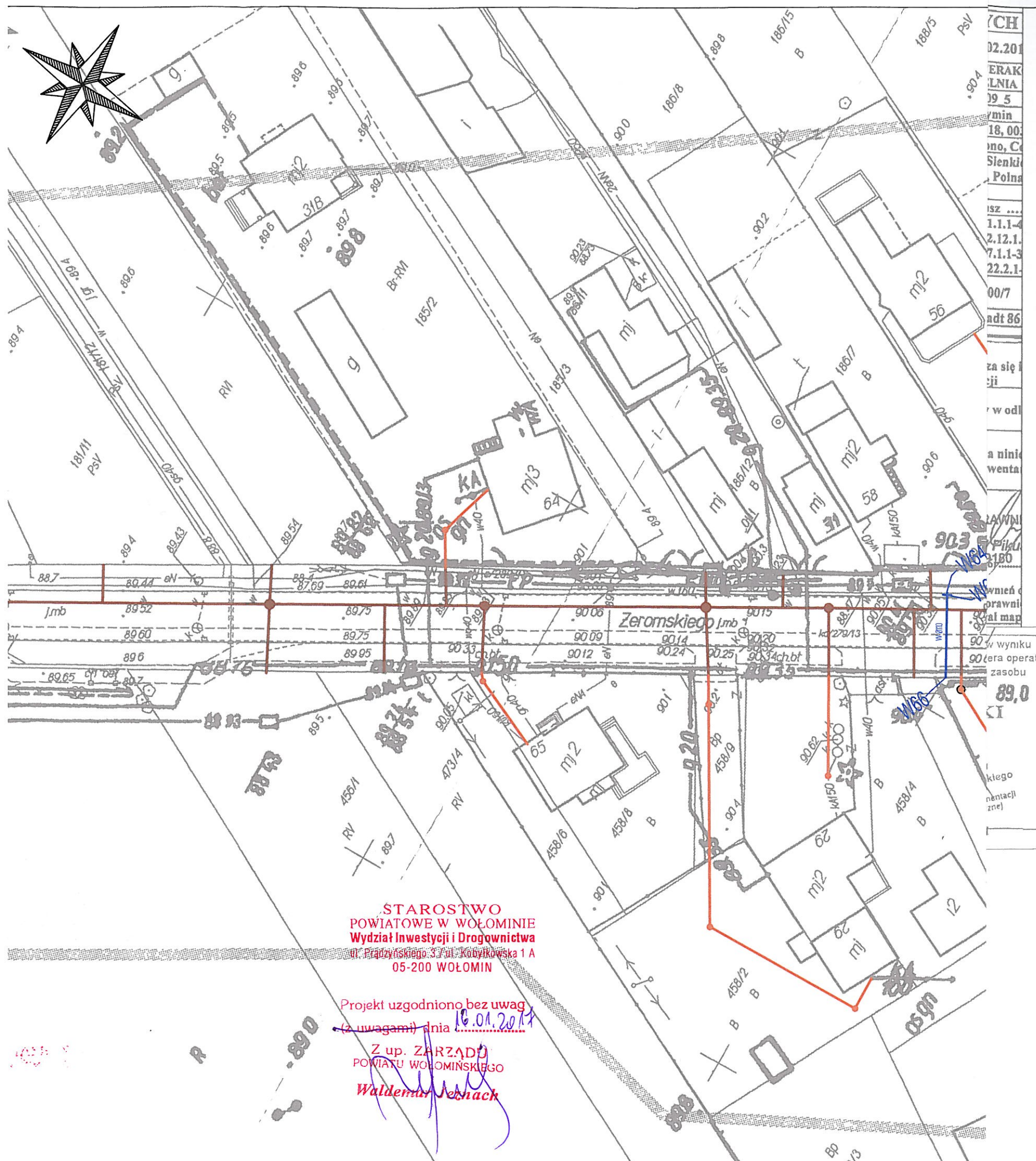
Za zgodność z oryginałem mapy do celów projektowych w zakresie symboli, znaków, treści i skali

mgr inż. Mariusz Kowalski

upr. bud. do projektowania bez ograniczeń w zakresie sieci i instal. sanit., gaz., wentylacyjnych nr POM/0242/POOS/09

Highway Biuro Projektów
80-297 Banino, ul. Złota 20
tel./fax. 58 710 05 93
biuro@highwaybp.pl www.highwaybp.pl

Zamawiający:		Przedsiębiorstwo Wodociągów i Kanalizacji Sp. z o.o. ul. Komunalna 2, 05-250 Radzymin	
Nazwa projektu: Projekt kanalizacji sanitarnej oraz odejść wodociągowych w drodze powiatowej Słupno-Sieraków na odcinku od DK S-8 do granicy powiatu z włączeniem do kanału w ul. Sikorskiego			
Stadium: PROJEKT BUDOWLANY			
Tytuł rysunku: Plan sytuacyjny			
Projektant:	mgr inż. Mariusz Kowalski	Specjalność: Sanitarna Nr uprawnień: POM/0242/POOS/09	Podpis:
Opracował:	mgr inż. Agnieszka Ojdowska		Podpis:
Sprawdzający:	mgr inż. Anna Mrzygłód	Specjalność: sanitarna Nr uprawnień: POM/0227/PWOS/13	Podpis:
Data:	grudzień 2016	Branża: SANITARNA	Skala: 1:500
			Rysunek: S_2.4



- Oznaczenia:
- projektowana sieć kanalizacji sanitarnej graw.
 - projektowane przyłącze kanalizacji sanitarnej wg odrębnego opracowania
 - projektowana sieć kanalizacji sanitarnej tłocznej
 - projektowany sięgacz sieci wodociągowej
 - projektowane przyłącze kablowe nN
 - projektowana studzienka 425 kanalizacji sanitarnej wg odrębnego opracowania
 - projektowana studnia kanalizacji sanitarnej
 - projektowana studnia czyszczakowa 1200 kanalizacji sanitarnej tłocznej
 - projektowana zasowa sieci wodociągowej
 - istniejące szambo przeznaczone do likwidacji
 - projektowane złącze kablowe nN
 - komora przeciskowa - roboty bezwykopowe
 - przecisk - roboty bezwykopowe
 - wykop pod przewiert - roboty bezwykopowe
 - przewiert - roboty bezwykopowe
 - proj. rura osłonowa na kan. san.

Za zgodność z oryginałem mapy do celów projektowych w zakresie symboli, znaków, treści i skali

mgr inż. Mariusz Kowalski

upr. bud. do projektowania bez ograniczeń w zakresie sieci i instal. sanit., gaz., wentylacyjnych nr POM/0242/POOS/09

Highway Biuro Projektów
 80-297 Banino, ul. Złota 20
 tel./fax. 58 710 05 93
 biuro@highwaybp.pl www.highwaybp.pl

Zamawiający: Przedsiębiorstwo Wodociągów i Kanalizacji Sp. z o.o. ul. Komunalna 2, 05-250 Radzymin

Nazwa projektu: Projekt kanalizacji sanitarnej oraz odejść wodociągowych w drodze powiatowej Słupno-Sieraków na odcinku od DK S-8 do granicy powiatu z włączeniem do kanału w ul. Sikorskiego

Stadium: **PROJEKT BUDOWLANY**

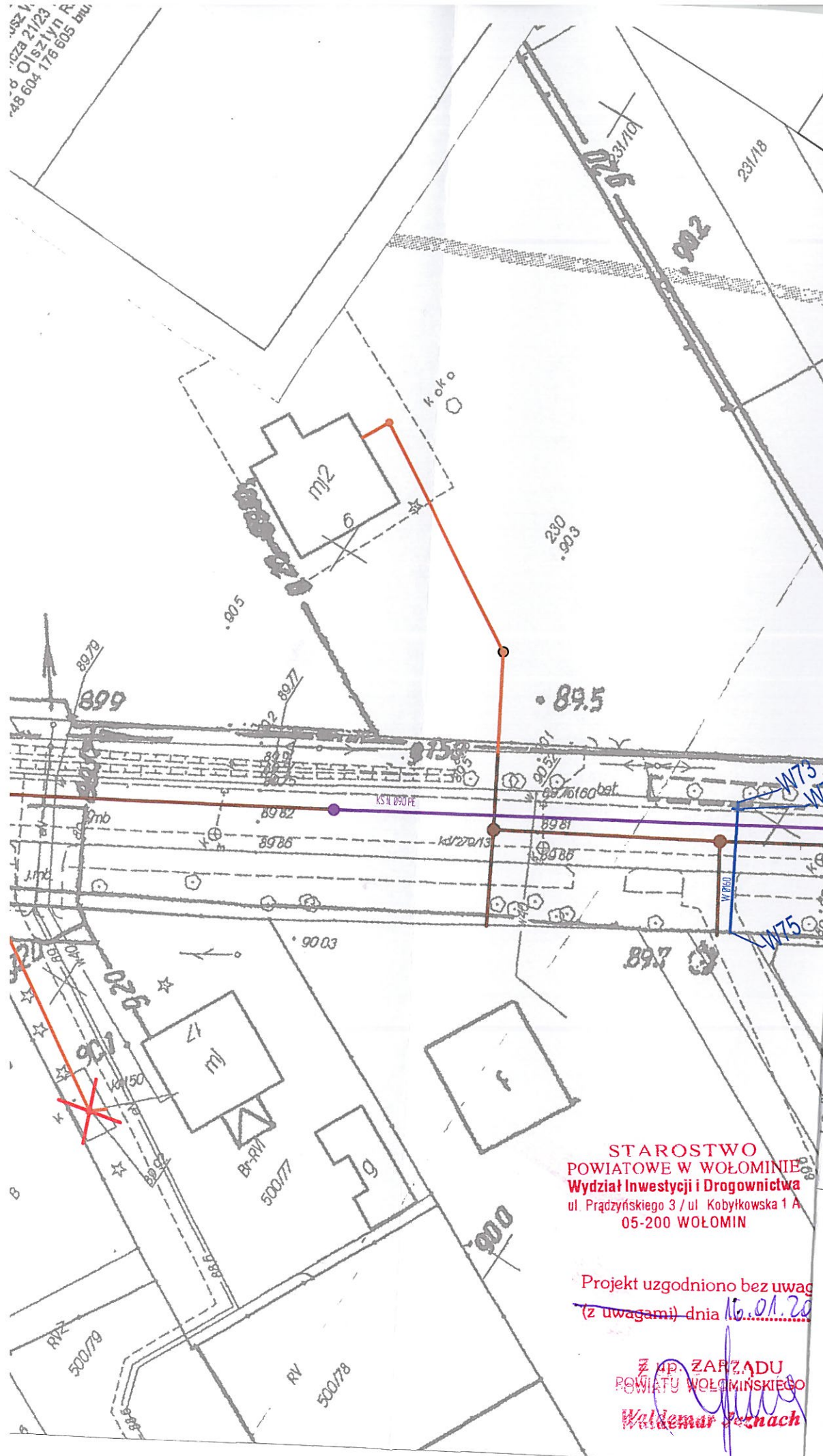
Tytuł rysunku: **Plan sytuacyjny**

Projektant:	mgr inż. Mariusz Kowalski	Specjalność: Sanitarna Nr uprawnień: POM/0242/POOS/09	Podpis:
Opracował:	mgr inż. Agnieszka Ojdowska		Podpis:
Sprawdzający:	mgr inż. Anna Mrzygłód	Specjalność: sanitarna Nr uprawnień: POM/0227/PWOS/13	Podpis:
Data:	grudzień 2016	Branża: SANITARNA	Skala: 1:500
			Rysunek: S_2.5

STAROSTWO POWIATOWE W WOŁOMINIE
Wydział Inwestycji i Drogownictwa
 ul. Prądzińskiego 3/7 ul. Kobyłkowska 1 A
 05-200 WOŁOMIN

Projekt uzgodniono bez uwag (z uwagami) dnia 16.01.2014

Z up. ZARZĄDU POWIATU WOŁOMIŃSKIEGO
Waldemar Jechack



MAPA DO CELÓW PROJEKTOWYCH

Oznaczenie kancelaryjne zgłoszenia		6640.22
Nazwa geodezyjnej miejscowości		SŁUPNO, SIŁCIEGIE
Identyfikator	14340	Radzymin
Nazwa	0017, 00	Sieraków, Słupno, Żeromskiego, Szkolna
Identyfikator	0017, 00	
Nazwa		
Skala mapy		1:500
Identyfikator arkusza		7.177.21.10.4.4, 7.177.21.15.2.2, 7.177.22.11.2.3, 7.177.22.11.4.1-2-4, 7.177.22.12.2.3, 7.177.22.12.3.1-3, 7.177.22.17.3.2-4, 7.177.22.22.1.2, 7.177.22.22.2.1
Identyfikator	PI-200	
Nazwa		Kronszta

Wzrost: 1,80 m
Ciężar ciała: 75 kg
Ciężar ciała: 75 kg

Wzrost: 1,80 m
Ciężar ciała: 75 kg
Ciężar ciała: 75 kg

- Oznaczenia:
- projektowana sieć kanalizacji sanitarnej graw.
 - projektowane przyłącze kanalizacji sanitarnej wg odrębnego opracowania
 - projektowana sieć kanalizacji sanitarnej tłocznej
 - projektowany sięgacz sieci wodociągowej
 - projektowane przyłącze kablowe nN
 - projektowana studzienka 425 kanalizacji sanitarnej wg odrębnego opracowania
 - projektowana studnia kanalizacji sanitarnej
 - projektowana studnia czyszczakowa 1200 kanalizacji sanitarnej tłocznej
 - projektowana zasuwa sieci wodociągowej
 - istniejące szambo przeznaczone do likwidacji
 - projektowane złącze kablowe nN
 - komora przeciskowa - roboty bezwykopowe
 - przecisk - roboty bezwykopowe
 - wykop pod przewiert - roboty bezwykopowe
 - przewiert - roboty bezwykopowe
 - proj. rura osłonowa na kan. san.

Za zgodność z oryginałem mapy do celów projektowych w zakresie symboli, znaków, treści i skali

mgr inż. Mariusz Kowalski

upr. bud. do projektowania bez ograniczeń w zakresie sieci i instal. sanit., gaz., wentylacyjnych nr POM/0242/POOS/09

GEOTRONIKA
Manusz Wilamowski
ul. Kiewicza 21/23 NIP: 569-157-67-44
08-016 Olsztyn REGON: 280193306
08-016 604 176 605 biuro@geotronika.pl

inż. Paweł...
Imię i nazwisko, nr uprawnień i podpis geodety uprawnień, który opracował mapę

Wzrost: 1,80 m
Ciężar ciała: 75 kg
Ciężar ciała: 75 kg

STAROSTA WOŁOMIŃSKI
Identyfikator ewidencyjny materiału zasobu - operatu technicznego
Wzrost: 1,80 m
Ciężar ciała: 75 kg
Ciężar ciała: 75 kg

Wzrost: 1,80 m
Ciężar ciała: 75 kg
Ciężar ciała: 75 kg

STAROSTWO POWIATOWE W WOŁOMINIE
Wydział Inwestycji i Drogownictwa
ul. Prądyńskiego 3 / ul. Kobytkowska 1 A
05-200 WOŁOMIN

Projekt uzgodniono bez uwag (z uwagami) dnia 16.01.20

Z UP. ZARZĄDU POWIATU WOŁOMIŃSKIEGO
Waldemar Fejnach

BIURO PROJEKTÓW Highway
Highway Biuro Projektów
80-297 Banino, ul. Złota 20
tel./fax. 58 710 05 93
biuro@highwaybp.pl www.highwaybp.pl

Zamawiający: **PWK** Przedsiębiorstwo Wodociągów i Kanalizacji Sp. z o.o.
ul. Komunalna 2, 05-250 Radzymin

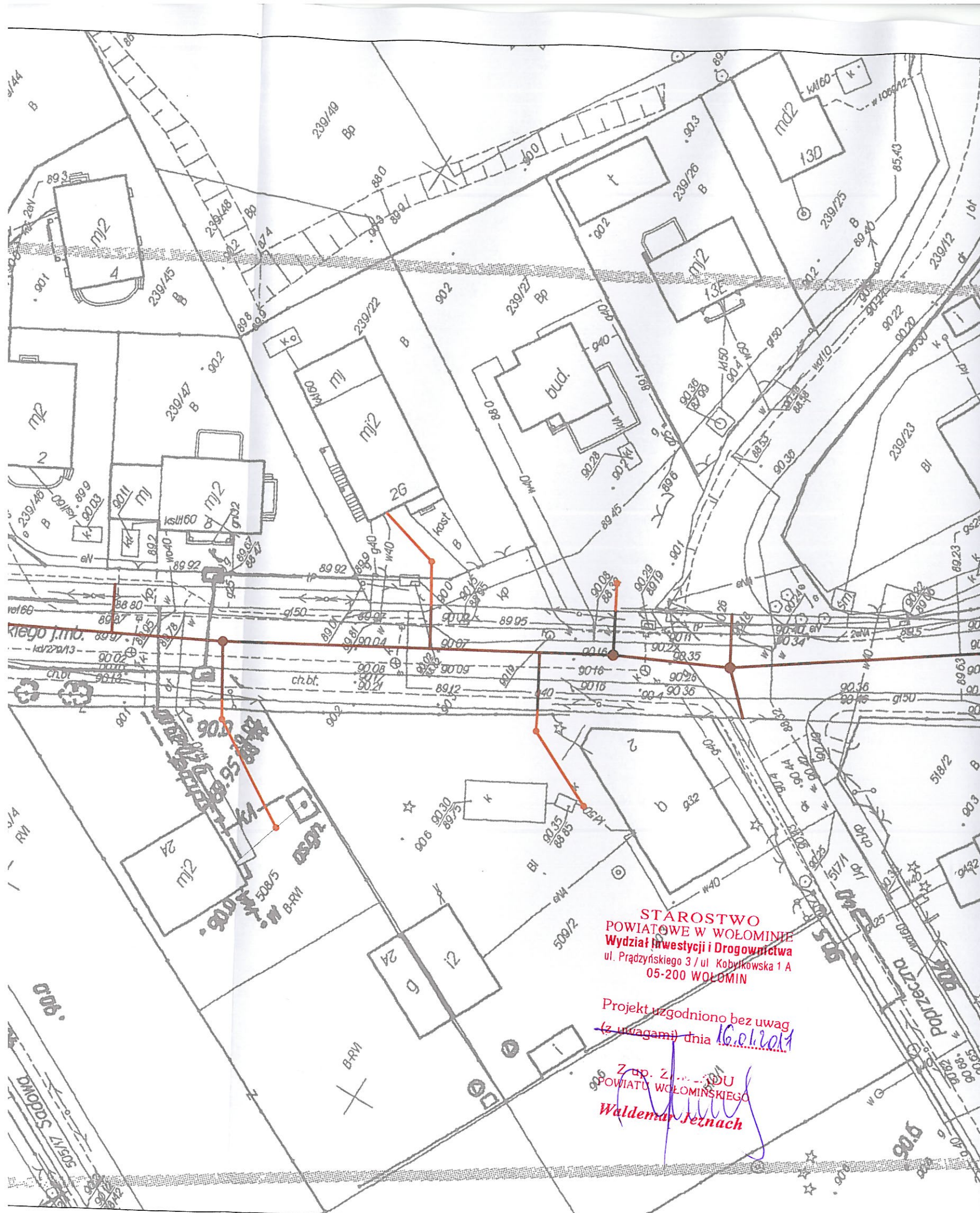
Nazwa projektu: Projekt kanalizacji sanitarnej oraz odejść wodociągowych w drodze powiatowej Słupno-Sieraków na odcinku od DK S-8 do granicy powiatu z włączeniem do kanału w ul. Sikorskiego

Stadium: **PROJEKT BUDOWLANY**

Tytuł rysunku: **Plan sytuacyjny**

Projektant:	mgr inż. Mariusz Kowalski	Specjalność: Sanitarna Nr uprawnień: POM/0242/POOS/09	Podpis: <i>M. Kowalski</i>
Opracował:	mgr inż. Agnieszka Ojdowska		Podpis: <i>A. Ojdowska</i>
Sprawdzający:	mgr inż. Anna Mrzyglód	Specjalność: sanitarna Nr uprawnień: POM/0227/PWOS/13	Podpis: <i>A. Mrzyglód</i>

Data: grudzień 2016 Branża: **SANITARNA** Skala: 1:500 Rysunek: **S_2.6**

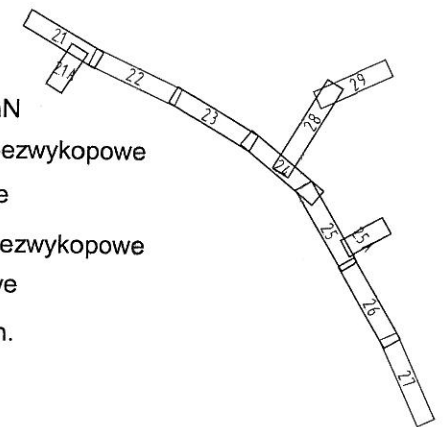


**STAROSTWO
POWIATOWE W WOŁOMINIE**
Wydział Inwestycji i Drogownictwa
ul. Prądyrskiego 3 / ul. Kobylkowska 1 A
05-200 WOŁOMIN

Projekt uzgodniono bez uwag
(z uwagami) dnia 16.01.2017

Z up. Z...
POWIATU WOŁOMIŃSKIEGO
Waldemar Jeznach

- Oznaczenia:
- projektowana sieć kanalizacji sanitarnej graw.
 - projektowane przyłącze kanalizacji sanitarnej wg odrębnego opracowania
 - projektowana sieć kanalizacji sanitarnej tłocznej
 - projektowany sięgacz sieci wodociągowej
 - projektowane przyłącze kablowe nN
 - projektowana studzienka 425 kanalizacji sanitarnej wg odrębnego opracowania
 - projektowana studnia kanalizacji sanitarnej
 - projektowana studnia czyszczakowa 1200 kanalizacji sanitarnej tłocznej
 - projektowana zasuwa sieci wodociągowej
 - istniejące szambo przeznaczone do likwidacji
 - projektowane złącze kablowe nN
 - komora przeciskowa - roboty bezwykopowe
 - przecisk - roboty bezwykopowe
 - wykop pod przewiert - roboty bezwykopowe
 - przewiert - roboty bezwykopowe
 - proj. rura osłonowa na kan. san.



Za zgodność z oryginałem mapy do celów projektowych w zakresie symboli, znaków, treści i skali

mgr inż. Mariusz Kowalski

upr. bud. do projektowania bez ograniczeń
w zakresie sieci i instal. sanit., gaz., wentylacyjnych
nr POM/0242/POOS/09



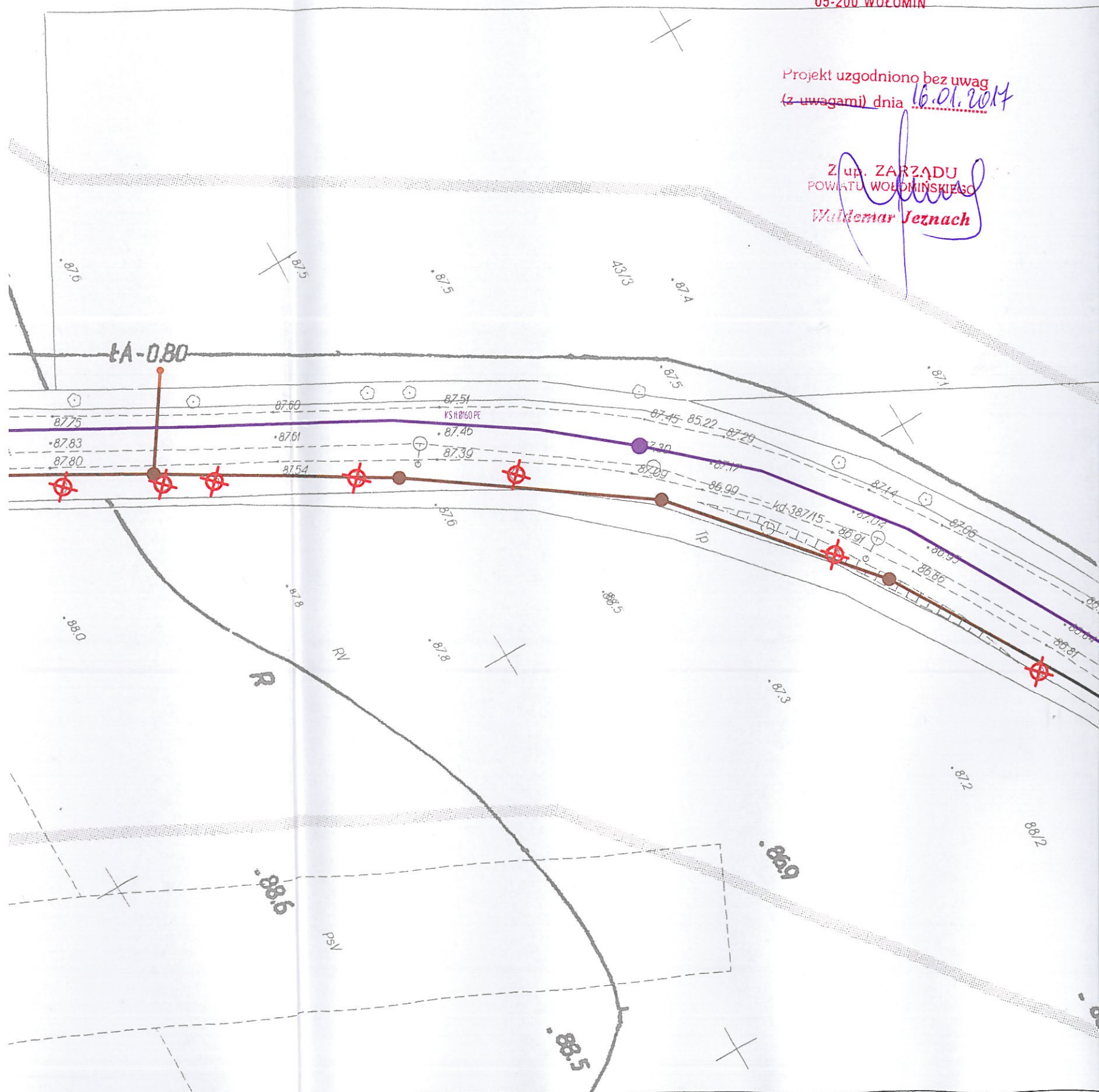
Highway Biuro Projektów
80-297 Banino, ul. Złota 20
tel./fax. 58 710 05 93
biuro@highwaybp.pl www.highwaybp.pl

Zamawiający:	Przedsiębiorstwo Wodociągów i Kanalizacji Sp. z o.o. ul. Komunalna 2, 05-250 Radzymin		
Nazwa projektu:	Projekt kanalizacji sanitarnej oraz odciej wodociągowych w drodze powiatowej Słupno-Sieraków na odcinku od DK S-8 do granicy powiatu z włączeniem do kanału w ul. Sikorskiego		
Stadium:	PROJEKT BUDOWLANY		
Tytuł rysunku:	Plan sytuacyjny		
Projektant:	mgr inż. Mariusz Kowalski	Specjalność: Sanitarna Nr uprawnień: POM/0242/POOS/09	Podpis:
Opracował:	mgr inż. Agnieszka Ojdowska		Podpis:
Sprawdzający:	mgr inż. Anna Mrzygłód	Specjalność: sanitarna Nr uprawnień: POM/0227/PWOS/13	Podpis:
Data:	grudzień 2016	Branża: SANITARNA	Skala: 1:500
			Rysunek: S 2.7

STAROSTWO
POWIATOWE W WOŁOMINIE
Wydział Inwestycji i Drogownictwa
ul. Prądzińskiego 3 / ul. Kobyłkowska 1 A
05-200 WOŁOMIN

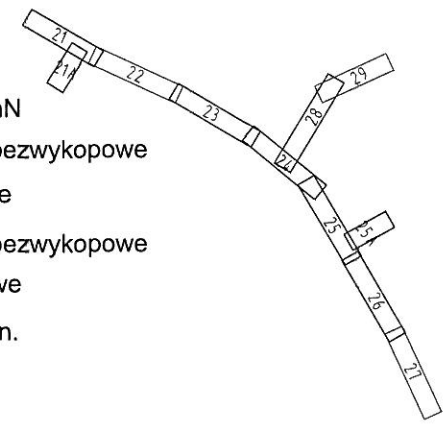
Projekt uzgodniono bez uwag
(z uwagami) dnia 16.01.2017

Z up. ZARZĄDU
POWIATU WOŁOMIŃSKIEGO
Waldemar Jeznach



Oznaczenia:

- projektowana sieć kanalizacji sanitarnej graw.
- projektowane przyłącze kanalizacji sanitarnej wg odrębnego opracowania
- projektowana sieć kanalizacji sanitarnej tłocznej
- projektowany sięgacz sieci wodociągowej
- projektowane przyłącze kablowe nN
- projektowana studzienka 425 kanalizacji sanitarnej wg odrębnego opracowania
- projektowana studnia kanalizacji sanitarnej
- projektowana studnia czyszczakowa 1200 kanalizacji sanitarnej tłocznej
- projektowana zasuwa sieci wodociągowej
- istniejące szambo przeznaczone do likwidacji
- projektowane złącze kablowe nN
- komora przeciskowa - roboty bezwykopowe
- przecisk - roboty bezwykopowe
- wykop pod przewiert - roboty bezwykopowe
- przewiert - roboty bezwykopowe
- proj. rura osłonowa na kan. san.



Za zgodność z oryginałem mapy do celów projektowych w zakresie symboli, znaków, treści i skali

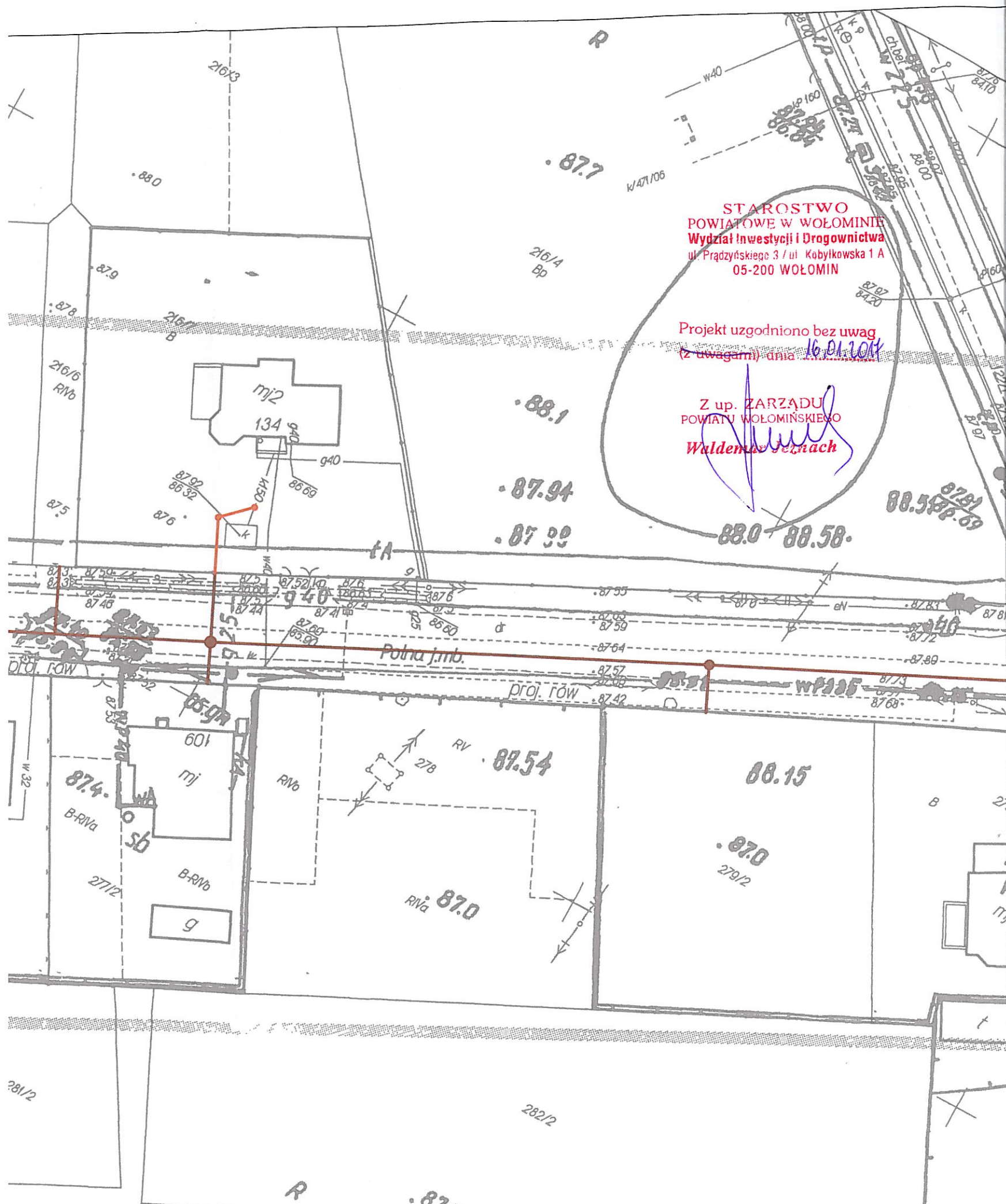
mgr inż. Mariusz Kowalski

upr. bud. do projektowania bez ograniczeń
w zakresie sieci i instal. sanit., gaz., wentylacyjnych
nr POM/0242/POOS/09



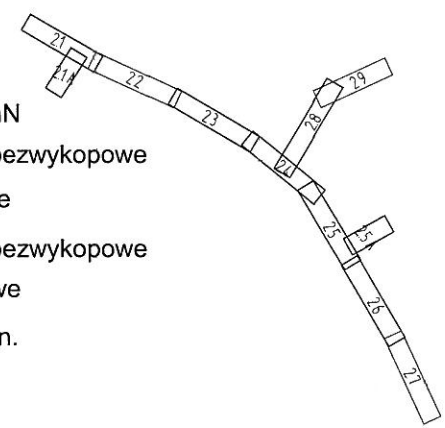
Highway Biuro Projektów
80-297 Banino, ul. Złota 20
tel./fax. 58 710 05 93
biuro@highwaybp.pl www.highwaybp.pl

Zamawiający:	Przedsiębiorstwo Wodociągów i Kanalizacji Sp. z o.o. ul. Komunalna 2, 05-250 Radzymin		
Nazwa projektu:	Projekt kanalizacji sanitarnej oraz odciejś wodociągowych w drodze powiatowej Słupno-Sieraków na odcinku od DK S-8 do granicy powiatu z włączeniem do kanału w ul. Sikorskiego		
Stadium:	PROJEKT BUDOWLANY		
Tytuł rysunku:	Plan sytuacyjny		
Projektant:	mgr inż. Mariusz Kowalski	Specjalność: Sanitarna Nr uprawnień: POM/0242/POOS/09	Podpis:
Opracował:	mgr inż. Agnieszka Ojdowska		Podpis:
Sprawdzający:	mgr inż. Anna Mrzygłód	Specjalność: sanitarna Nr uprawnień: POM/0227/PWOS/13	Podpis:
Data:	grudzień 2016	Branża: SANITARNA	Skala: 1:500
			Rysunek: S_2.8



CH
2016
RAKÓW, NIA
5
in
, 003
o, Cegielnia
enkiewiczza,
olna
.....
1.1-4,
2.1.4,
1.1-3-4,
2.1-3
.....
17
.....
86
.....
się istnienia
.....
odległości
.....
niższej
entaryzacji
.....
WNIONY
.....
kus
80
.....
ień oraz data
wlanego
mape
.....
w wyniku
wiera operat
o zasobu
.....
KI
.....
bu
.....
Adminińskiego
NIK
ka Dokumentacji
rograficznej
.....
ehicki

- Oznaczenia:
- projektowana sieć kanalizacji sanitarnej graw.
 - projektowane przyłącze kanalizacji sanitarnej wg odrębnego opracowania
 - projektowana sieć kanalizacji sanitarnej tłocznej
 - projektowany sięgacz sieci wodociągowej
 - projektowane przyłącze kablowe nN
 - projektowana studzienka 425 kanalizacji sanitarnej wg odrębnego opracowania
 - projektowana studnia kanalizacji sanitarnej
 - projektowana studnia czyszczakowa 1200 kanalizacji sanitarnej tłocznej
 - projektowana zasowa sieci wodociągowej
 - istniejące szambo przeznaczone do likwidacji
 - projektowane złącze kablowe nN
 - komora przeciskowa - roboty bezwykopowe
 - przecisk - roboty bezwykopowe
 - wykop pod przewiert - roboty bezwykopowe
 - przewiert - roboty bezwykopowe
 - proj. rura osłonowa na kan. san.



Za zgodność z oryginałem mapy do celów projektowych w zakresie symboli, znaków, treści i skali

mgr inż. Mariusz Kowalski

upr. bud. do projektowania bez ograniczeń w zakresie sieci i instal. sanit., gaz., wentylacyjnych nr POM/0242/POOS/09



Highway Biuro Projektów
 80-297 Banino, ul. Złota 20
 tel./fax. 58 710 05 93
 biuro@highwaybp.pl www.highwaybp.pl

Zamawiający:		Przedsiębiorstwo Wodociągów i Kanalizacji Sp. z o.o. ul. Komunalna 2, 05-250 Radzymin
Nazwa projektu:	Projekt kanalizacji sanitarnej oraz odejść wodociągowych w drodze powiatowej Słupno-Sieraków na odcinku od DK S-8 do granicy powiatu z włączeniem do kanału w ul. Sikorskiego	
Stadium:	PROJEKT BUDOWLANY	
Tytuł rysunku:	Plan sytuacyjny	
Projektant:	mgr inż. Mariusz Kowalski	Specjalność: Sanitarna Nr uprawnień: POM/0242/POOS/09
Opracował:	mgr inż. Agnieszka Ojdoska	Podpis: <i>[Signature]</i>
Sprawdzający:	mgr inż. Anna Mrzygłód	Specjalność: sanitarna Nr uprawnień: POM/0227/PWOS/13
Data:	Branża: SANITARNA	Skala: 1:500
		Rysunek: S 2.9